

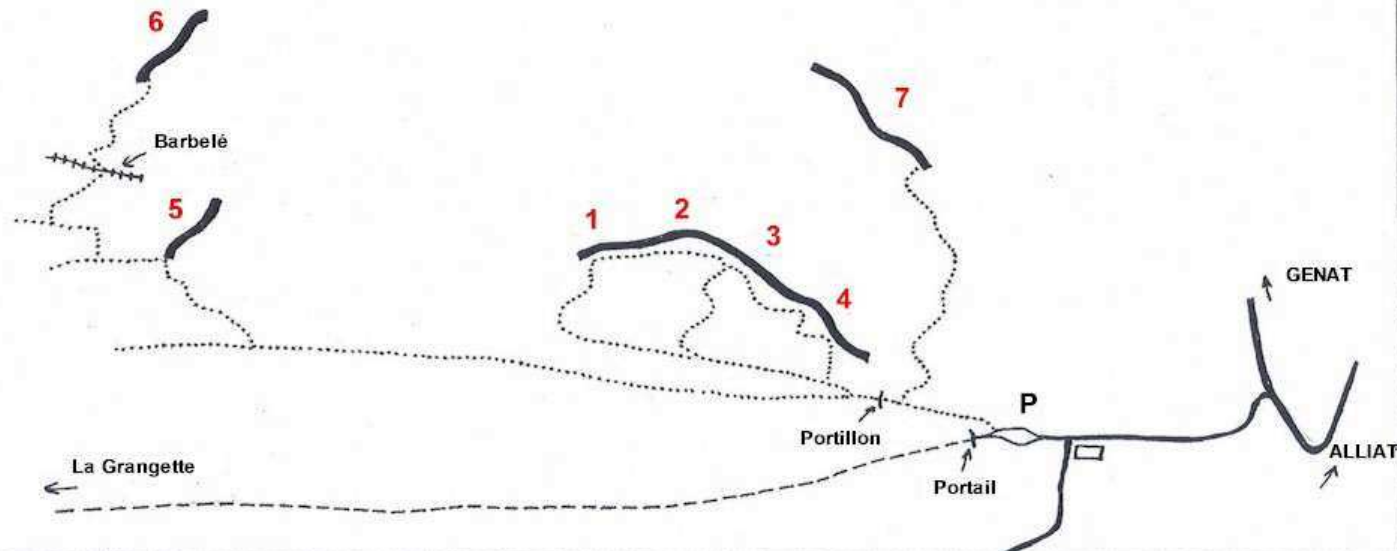
Le Plan

Le site	- GÉNAT - Hameau de la Grangette	Imprimer la DESCRIPTION
La Hauteur	de 8 à 45 mètres - 1 longueur en général. Quelques voies jusqu'à 5 longueurs et 120m.	
L'Orientation	Sud - L'altitude varie entre 800 et 900 m. On peut grimper toute l'année à Génat. Situé dans un vallon encaissé certaines parois peuvent être à l'ombre dès 15 H, d'autres après 18 H. Ceci permet d'adapter en fonction des saisons son secteur de grimpe.	
Le Nombre de voies	95 voies - 119 longueurs - du 5c au 8c Il s'agit d'un site de voies dures à très dures avec de grandes longueurs.	
L'Accès	L'accès au site : le hameau de la Grangette se situe sur la route entre Alliat et Génat. On y accède à partir de Tarascon en empruntant la RD8 jusqu'à Niaux. Le parking : une ancienne carrière sert de parking pour 5 à 7 voitures. L'accès aux voies : on prend le sentier qui débute juste à droite avant le portail. On atteint le secteur principal en 2 à 3 minutes. Le secteur du Labo en 15 minutes. Le secteur Maëva en 15 minutes. (raide)	
Le Rocher	Calcaire en dévers pour la plupart des voies avec colonnettes et trous. Quelques voies sont en dalles lichéneuses.	
L'Équipement	Les voies sont entièrement équipées en scellements ou goujons. Prévoir jusqu'à 18 dégaines et 1 corde de 80 mètres.	
Les Secteurs	Le secteur principal qui regroupe la grande majorité des voies est décomposé en 4 : 1 - Koan 2 - Tsunami 3 - Altaïr 4 - Corvus Le secteur des Labos se compose de 2 petites barres légèrement déversantes : 5 - Le Labo du bas 6 - Le Labo du haut Le secteur Maeva se situe au-dessus du secteur principal. Il se compose de plusieurs petites barres : 7 - Maeva	
Le Topo	Le dernier topo date de 1998. Il est maintenant quasiment introuvable (à l'époque il comportait 37 voies).	
Les Équipeurs	Le principal équipeur est : Eric Triay	

club
alpin
français
Montagnards
Ariégeois
Topos dessinés par
Gérard Pouliquen

- 1 - Secteur Koan
- 2 - Secteur Tsunami
- 3 - Secteur Altair
- 4 - Secteur Corvus
- 5 - Secteur Labo du bas
- 6 - Secteur Labo du haut
- 7 - Secteur Maeva

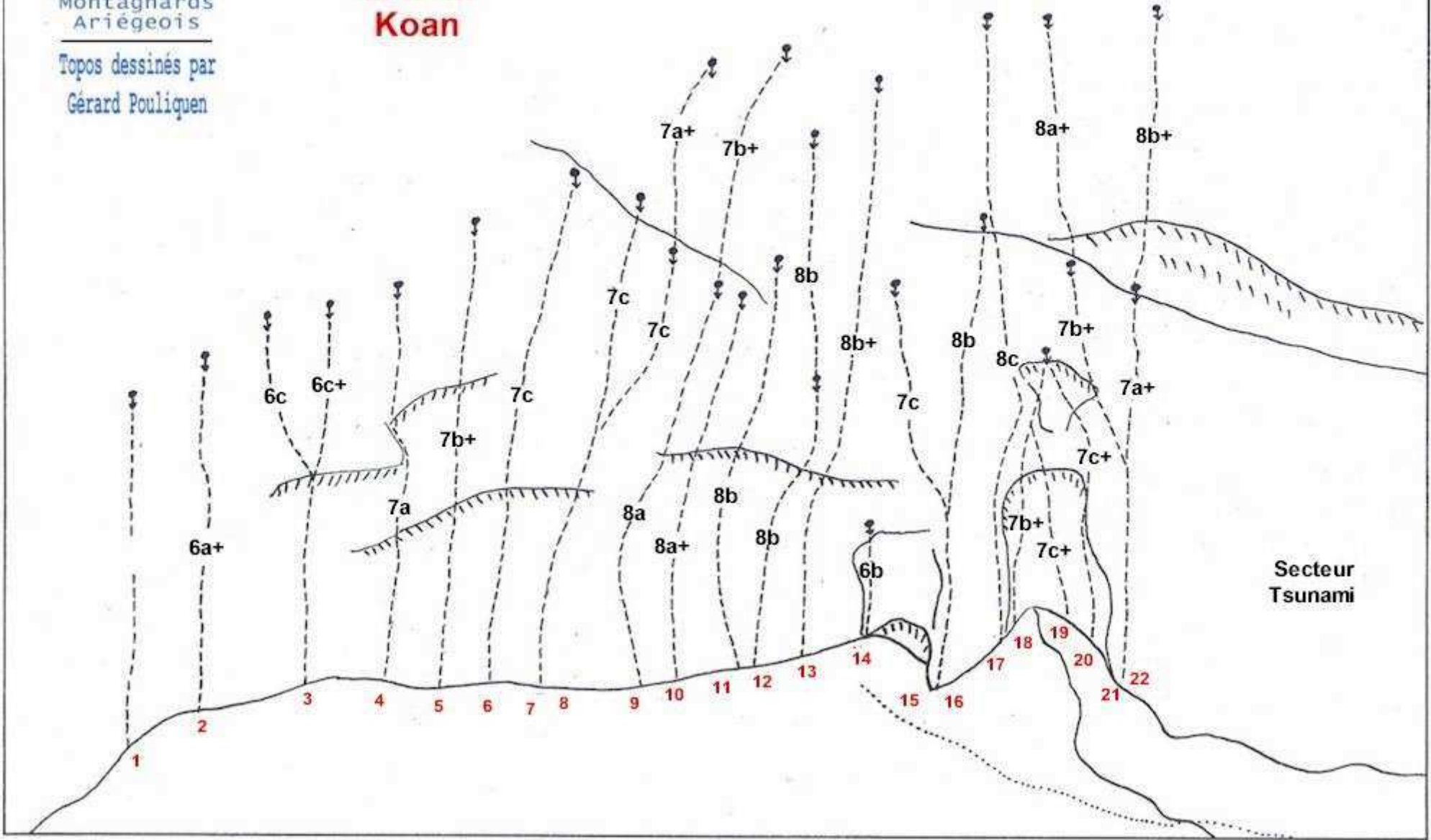
Accès GENAT





**GENAT
Secteur
Koan**

Topos dessinés par
Gérard Pouliquen



Secteur
Tsunami

N° Voie	Nom de la voie		Niveau	Hauteur
1	(chantier)		?	15m
2	L'isolée		6a+	20m
3	Malix	(sortie gauche)	6c	20m
	Malix	(sortie droite)	6c+	20m
4	La spirale		7a	20m
5	Wolf		7b+	25m
6	Abyse		7c+	30m
7	Phoebe directe		7c	35m
8	Phoebe droite	L1	7c	30m
	"	L2	7a+	12m
	Super Phoebe	(l'enchaînement)	7c+	42m
9	Amalthée	L1	8a+	30m
	"	L2	7b+	12m
	"	(l'enchaînement)	8a+	42m
10	Petite ourse		8a+	25m
11	Koan		8b	30m
12	Grande ourse		8b	40m
13	La guerre des mondes		8b+	42m
14	?		6b	10m
15	Combat des chefs		7c	30m
16	Démons et merveilles		8b	42m
17	Talisman		8c	42m
18	Aladin		7b+	20m
19	Le génie		7c+	20m
20	Masque minéral		7c+	20m
21	Marsupilami		7b+	25m
	Super Marsupilami	2ème relais	8a+	40m
22	Galilée		7a+	25m
	Armazing	2ème relais	8b+	40m

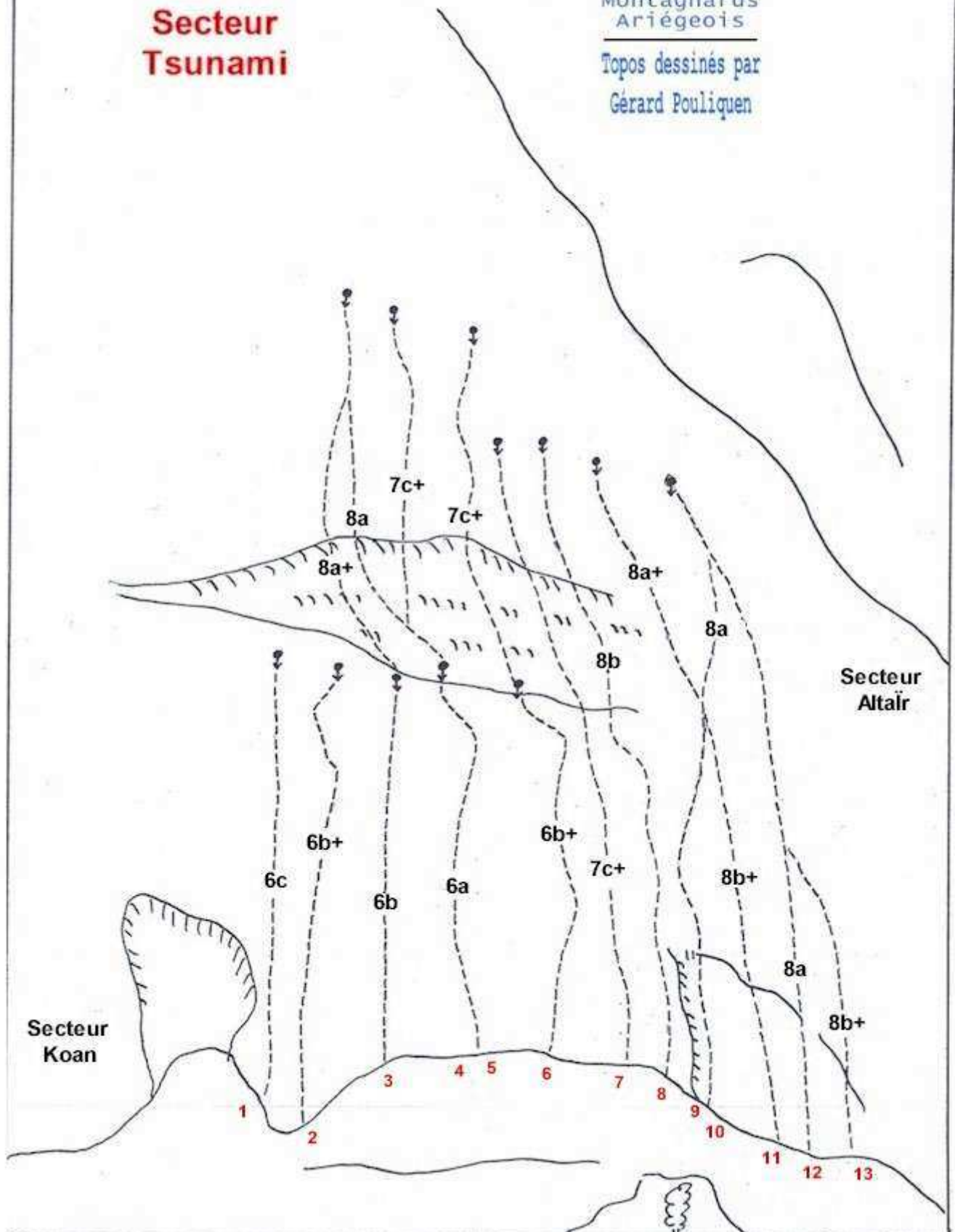
GENAT
Secteur
Koan



GENAT
Secteur
Tsunami



Topos dessinés par
Gérard Pouliquen



GENAT
Secteur
Tsunami

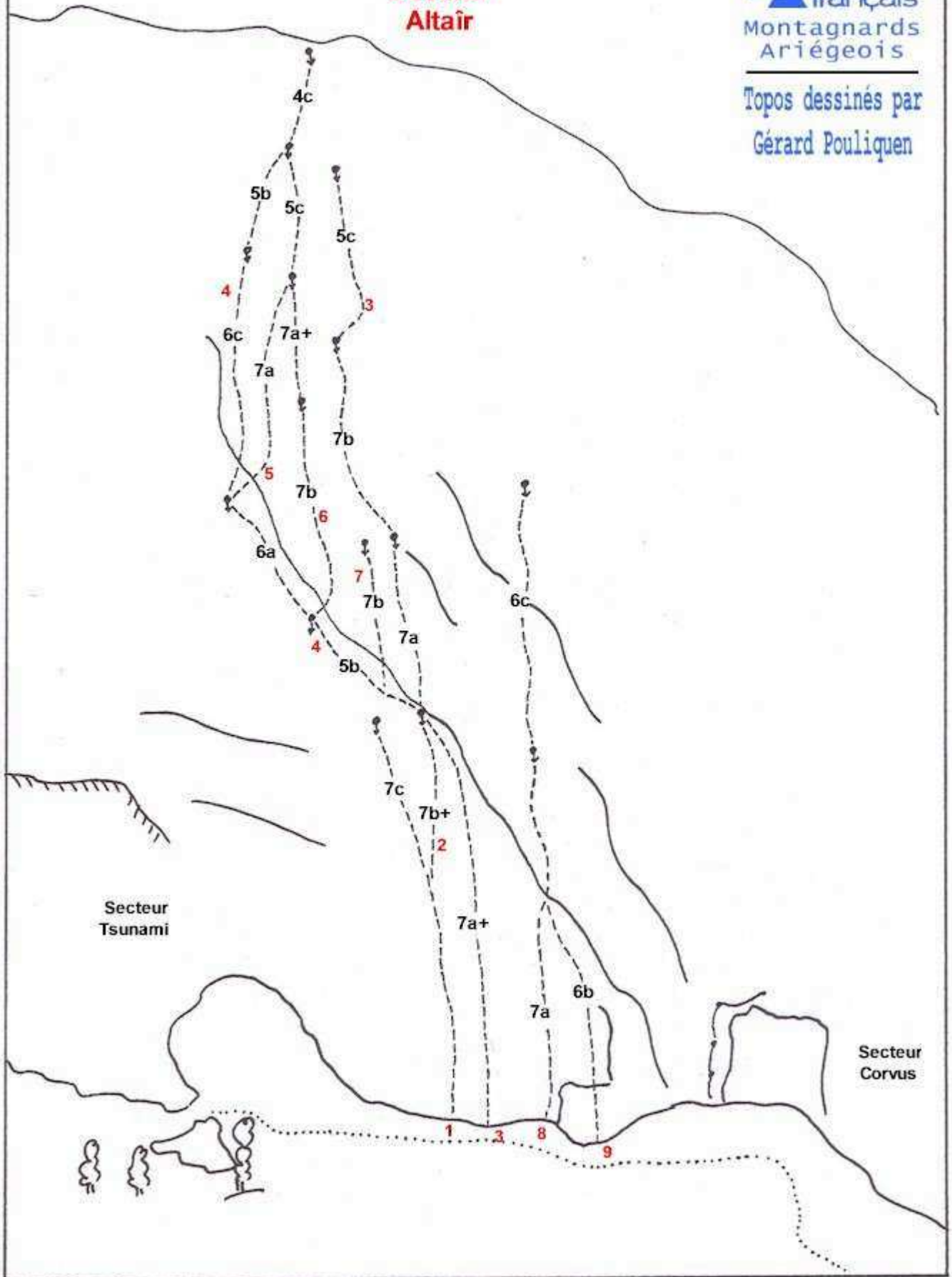


N°	Nom des voies		Niveau	Hauteur
1	Demay Demay 2		6c	15m
2	Mort aux vaches		6b+	15m
3	Pegase	1er relais	6b	15m
		2ème relais	8a+	35m
4	Riglos	1er relais	6a	15m
	"	2ème relais	8a	35m
5	Tsunami		7c+	35m
6	Greystock	1er relais	6b+	15m
	"	2ème relais	7c+	35m
7	Angkorvat		7c+	30m
8	Métis		8b+	30m
9	Tupacamaro direct	(à gauche)	8a+	30m
10	Tupacamaro		8a	30m
11	Andéavor		8b+	30m
12	Vent solaire		8a	30m
13	Les portes du soleil		8b+	30m

GENAT
Secteur
Altair

club
alpin
français
Montagnards
Ariégeois

Topos dessinés par
Gérard Pouliquen



GENAT

Secteur Altaïr

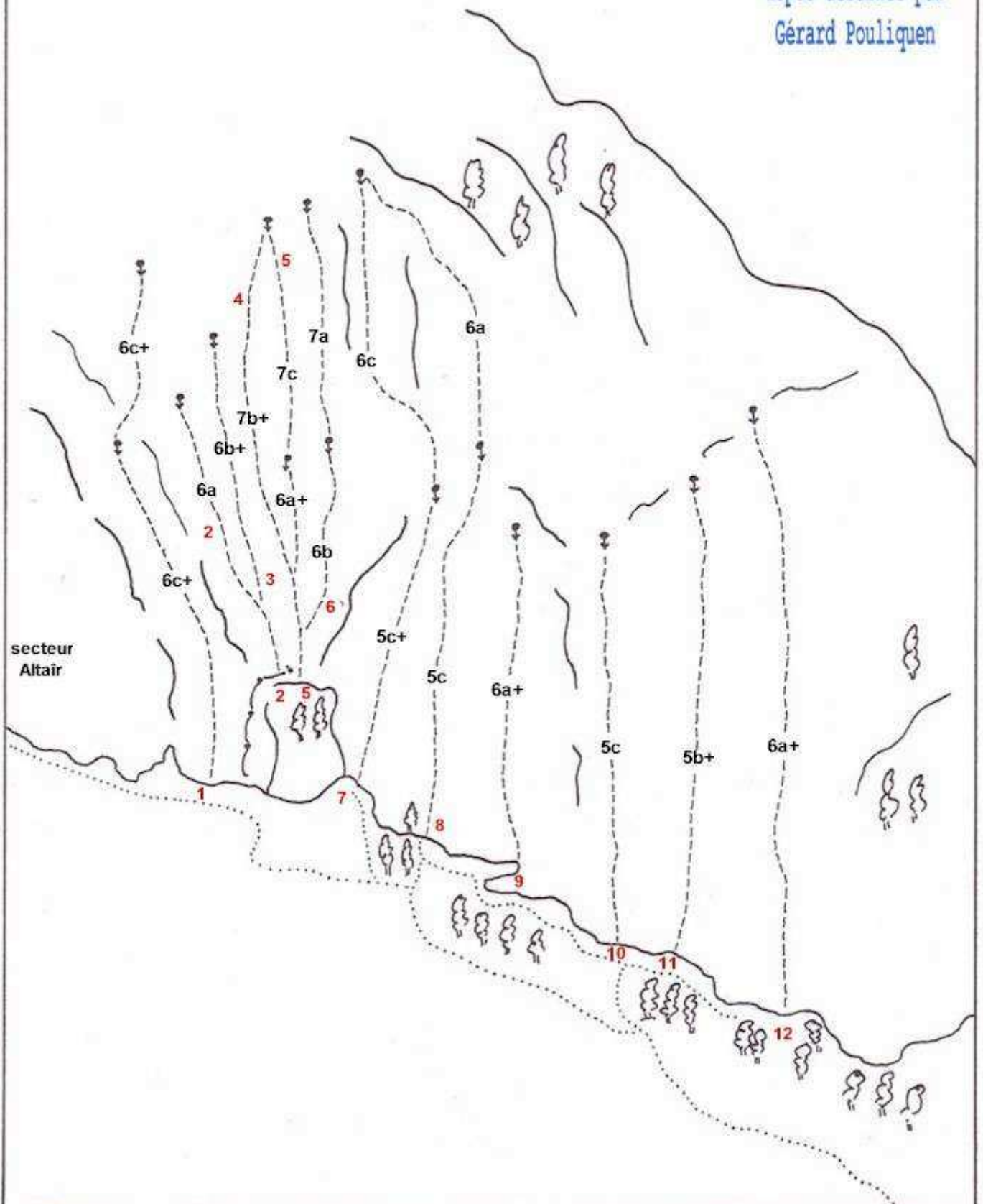


N° Voie	Nom de la voie	Niveau	Hauteur
1	Cross Road Left	7c	30m
2	Cross Road Right	7b+	30m
3	Altaïr	7a+ - 7a - 7b - 5c	90m
4	Objectif lune	7a+ - 5b - 6a - 6c - 5b	100m
5	On a grimpé sur la lune	7a+ - 5b - 6a - 7a	80m
6	Tamata et l'alliance	7a+ - 5b - 7b - 7a+ - 5c - 4c	120m
7	Amazone	7a+ - 7b	45m
8	La nébuleuse du crabe (directe)	7a - 6c	50m
9	La nébuleuse du crabe (droite)	6b - 6c	50m

GENAT
Secteur
Corvus

 club
alpin
français
Montagnards
Ariégeois

Topos dessinés par
Gérard Pouliquen

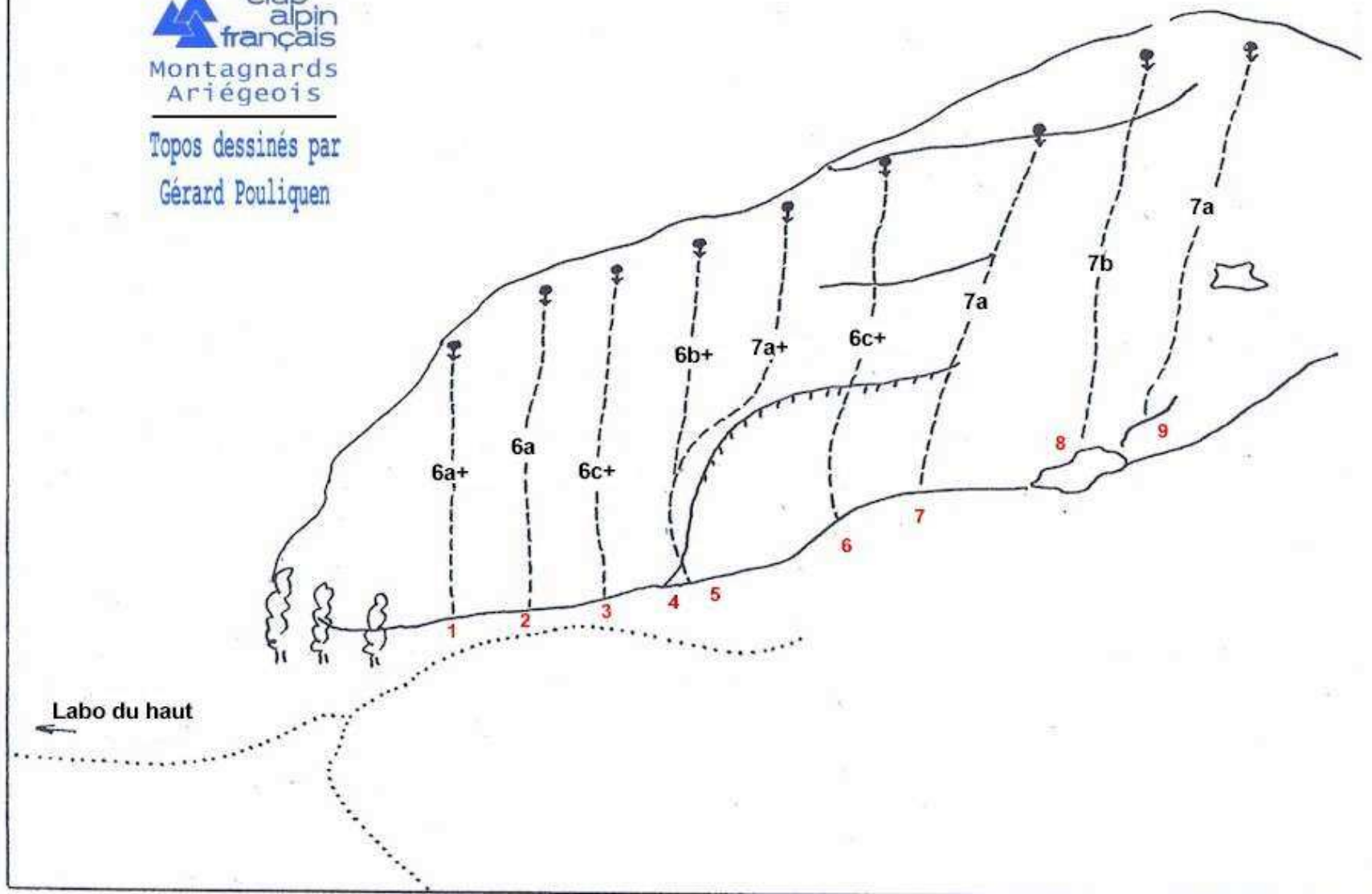


	Nom de la voie	Niveau	Hauteur
1	Bonzaï	6c+ - 6c+	45m
2	Hale bop	6a	25m
3	Hale bop droite	6b+	35m
4	Le cru crux lent	7b+	35m
5	Corvus	6a+ - 7c	35m
6	Corax	6b - 7a	35m
7	Clair de lune	5c+ - 6c	45m
8	Malo	5c - 6a	45m
9	Uranus	6a+	25m
10	Palo	5c	25m
11	?	5b+	25m
12	?	6a+	35m

GENAT
Secteur Labo du Bas



Topos dessinés par
Gérard Pouliquen



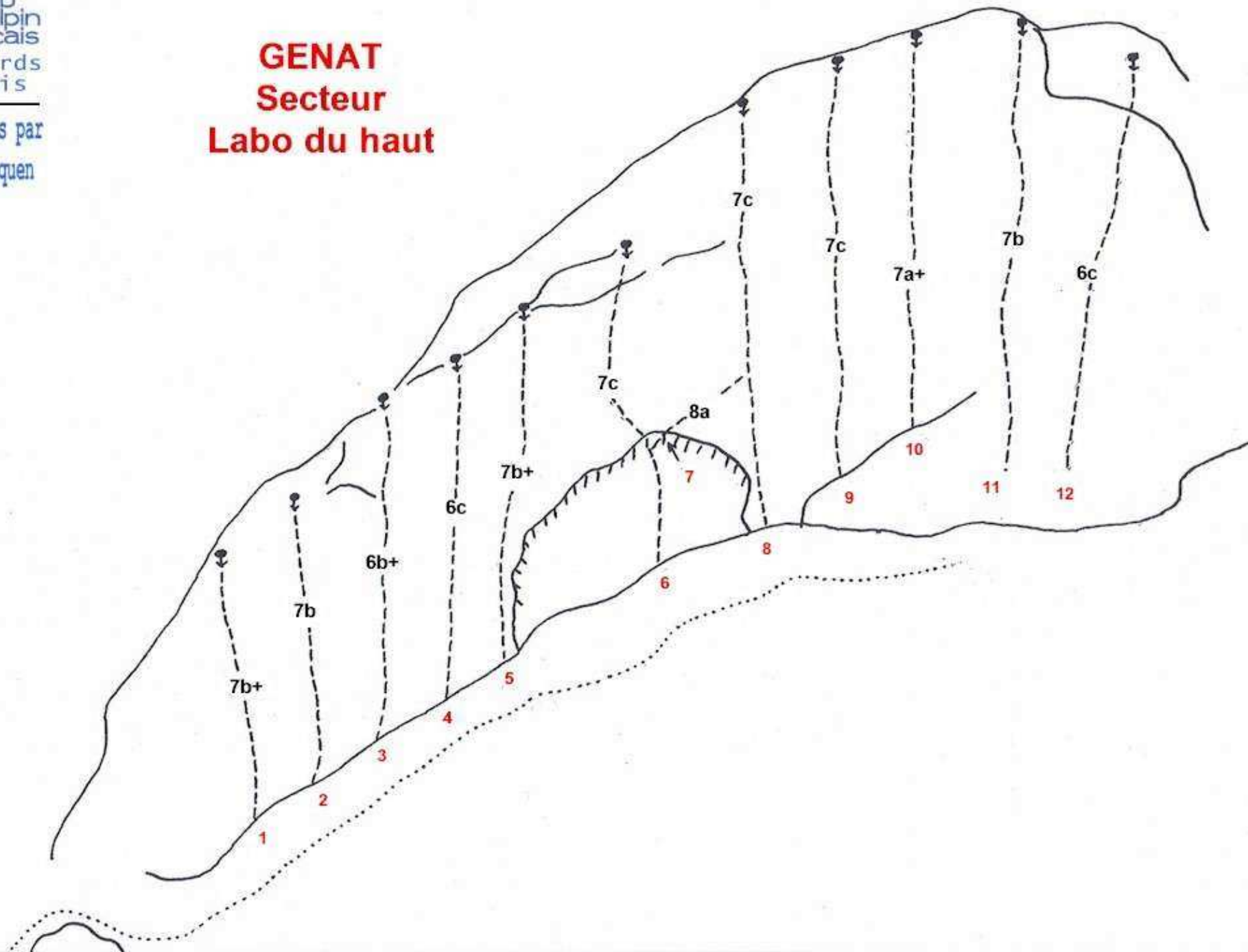
GENAT
Secteur
Labo du bas



N°	Nom des voies	Niveau	Hauteur
1	?	6a+	8m
2	?	6a	10m
3	Pichobaco	6c+	10m
4	Pilier	6b+	10m
5	vipère	7a+	10m
6	?	6c+	8m
7	?	7a	8m
8	?	7b	10m
9	?	7a	10m

GENAT

Secteur Labo du haut



GENAT
Secteur
Labo du haut

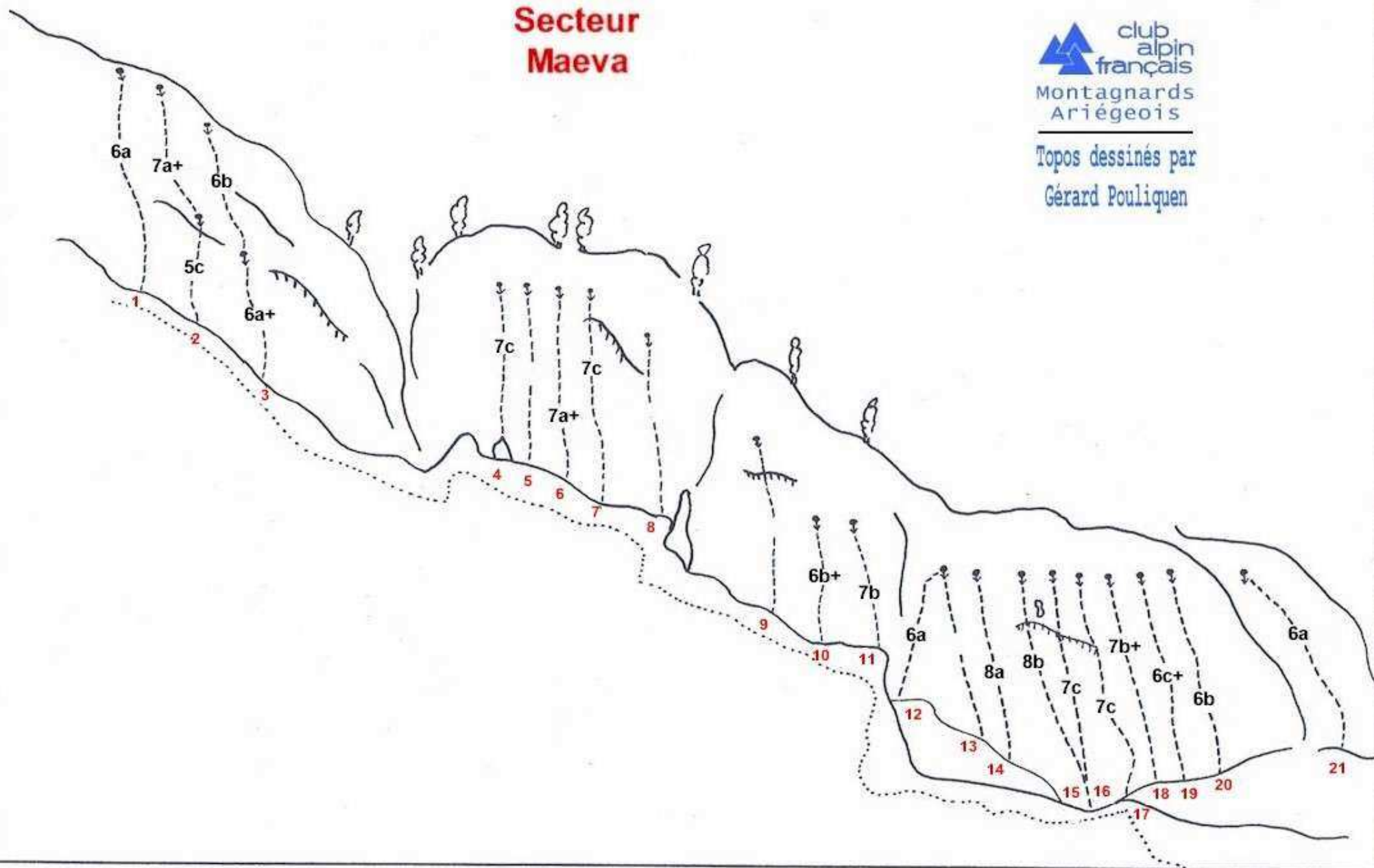


N° Voie	Nom de la voie	Niveau	Hauteur
1	Carol - line	7b+	8m
2	A donde esta ?	7b	8m
3	?	6b+	10m
4	?	6c	10m
5	Sahara	7b+	10m
6	Calligramme	7c	10m
7	Calliphonie	8a	12m
8	Symphonie	7c	12m
9	Ultra violet	7c	12m
10	Oregon	7a+	10m
11	Bertha la grosse	7b	10m

GENAT Secteur Maeva

club
alpin
français
Montagnards
Ariégeois

Topos dessinés par
Gérard Pouliquen



N° Voie	Nom de la voie		Niveau	Hauteur
1	Solitaire		6a	30m
2	Les poètes c'est délicat	L1	5c	10m
	"	L2	7a+	15m
3	I am what I am	L1	6a+	10m
	"	L2	6b	15m
4	Timing serré		7c	18m
5	Qui sème le vent récolte l'ouragan		?	18m
6	La place de vérité		7a+	18m
7	Boomerang		7c	20m
8	Samourai		?	15m
9	Les doigts d'un jour		?	15m
10	Parfum d'automne		6b+	10m
11	L'homme de l'errance		7b	12m
12	Crotouille		6a	8m
13	Maeva		?	15m
14	La belle et le bad boy		8a	15m
15	Faut pas rêver		8b	18m
16	Les taches se détachent		7c	18m
17	Sans peine et sans fatigue		7c	15m
18	Le silence est d'or		7b+	15m
19	Wassup		6c+	15m
20	Monsieur voyage		6b	15m
21	Salut bob		6a	15m

GENAT
Secteur
Maeva

