



<b>Le site</b>	- <b>EN BEYS</b> - Commune d'Orlu	<a href="#">Imprimer la DESCRIPTION</a>
<b>La Hauteur</b>	de 100 à 350 mètres - 3 à 10 longueurs.	
<b>L'Orientation</b>	Est pour la Couillade d'En Beys. Nord Ouest pour les Aiguilles d'En Beys L'altitude varie entre 2100 et 2600 m. Période favorable : l'été.	
<b>Le Nombre de voies</b>	7 voies - 40 longueurs Ce sont des voies entre D inf et TD inf.	
<b>L'Accès</b>	L'accès au site : à partir des forges d'Orlu prendre la route du pont du Bisp et de la réserve d'Orlu. Le parking : au terminus de la route un grand parking aménagé (payant l'été). L'accès aux voies : il faut aller à l'étang d'En Beys, d'abord par une longue piste, puis un sentier le GR7. 2 H de marche, refuge au bord du lac. Pour aller à la Couillade d'En Beys il faut longer le lac vers la Couillade. Quand le sentier se redresse aller à droite vers la paroi. Pour aller aux Aiguilles d'En Beys passer de l'autre côté du lac jusqu'à la prise d'eau. Suivre ensuite les trace cairnées dans une pente raide.	
<b>Le Rocher</b>	Granit.	
<b>L'Equipement</b>	Couillade d'En Beys : voies équipées - rappel de 90m, 8 dégaines + relais. Aiguilles d'En Beys : voies semi ou peu équipées - rappel de 90m, friends, coinces, sangles.	
<b>Les Secteurs</b>	1 - <a href="#">Les Aiguilles d'En Beys (comprend l'Éperon Ouest et le Mal des Rimayes)</a> - 45mn depuis l'étang d'En Beys 2 - <a href="#">La Couillade d'En Beys</a> - 15 mns depuis l'étang d'En Beys.	
<b>Le Topo</b>	Le topo " <b>Escalade en Haute Vallée de l'Ariège</b> " de Patrick Robinet (date de 1998) est épuisé.	

ORLU

PONT  
DU BISP

club  
alpin  
français  
Montagnards  
Ariégeois

Topos dessinés par  
Gérard Pouliquen

## EN BEYS Accès

- 1 - AIGUILLE D'EN BEYS
- 2 - EPERON OUEST
- 3 - LE MAL DES RIMAYES
- 4 - LA COULLADE D'EN BEYS

GR 7

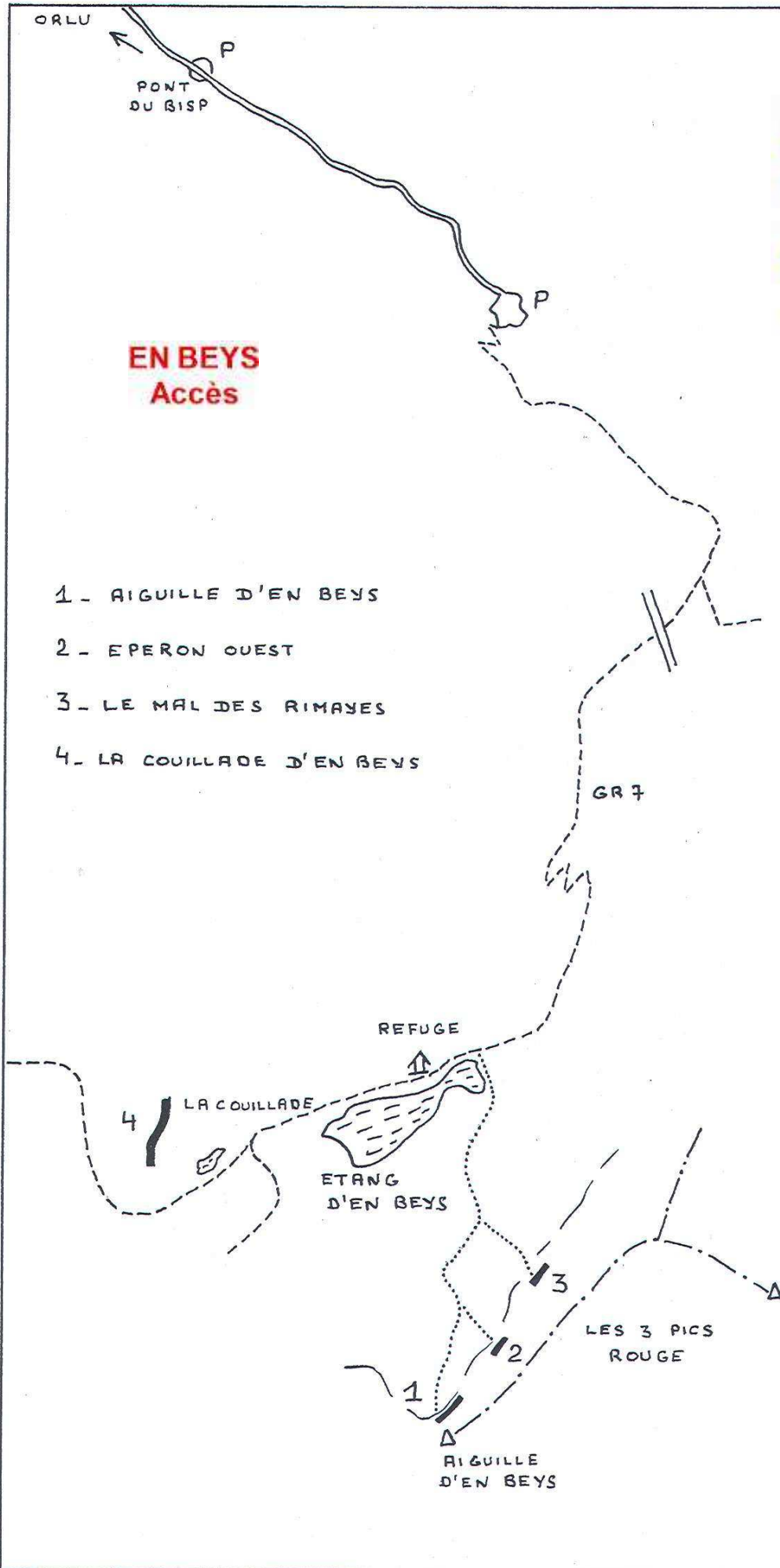
REFUGE

4 LA COULLADE

ETANG  
D'EN BEYS

LES 3 PICS  
ROUGE

1  
AIGUILLE  
D'EN BEYS



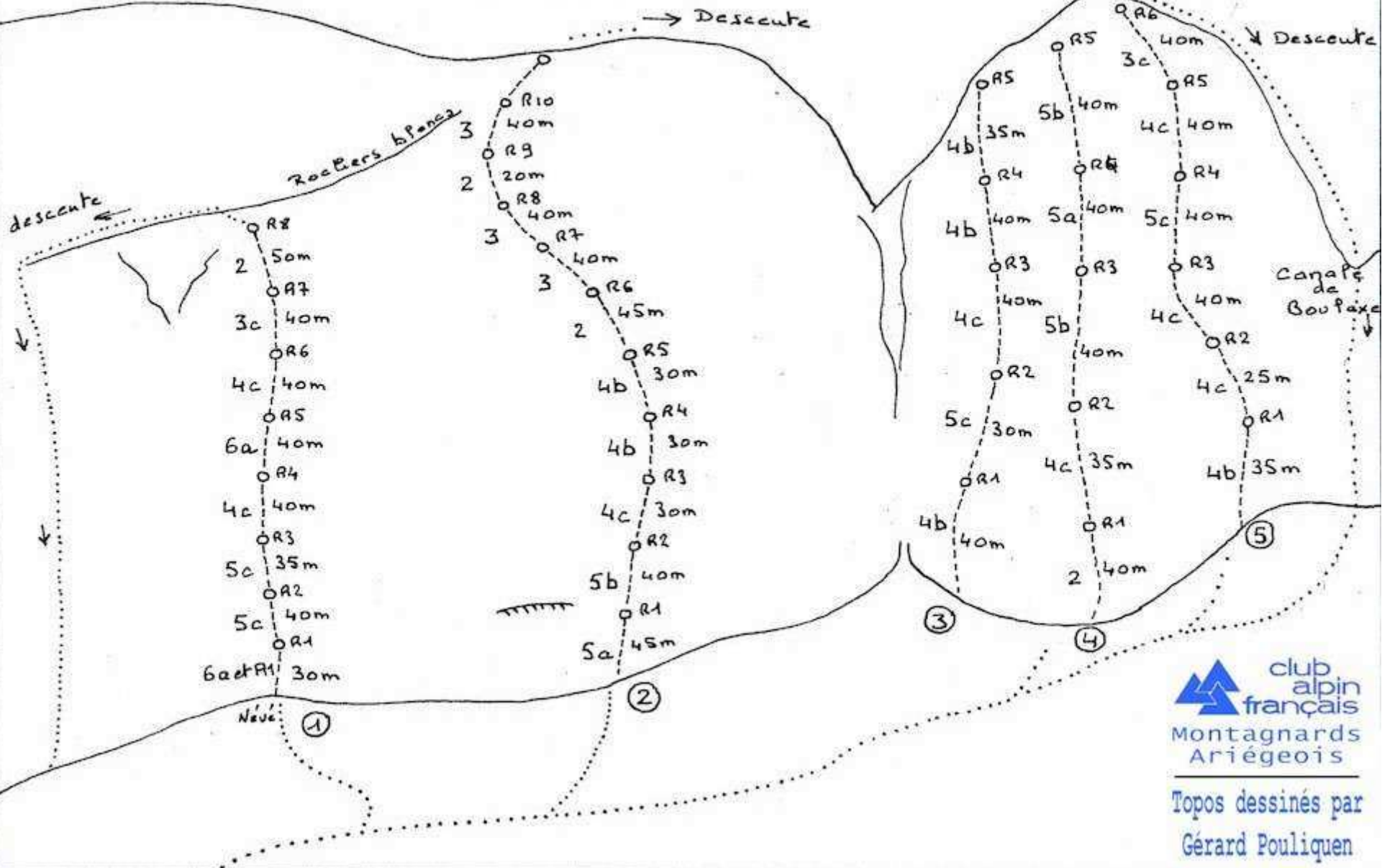
# EN BEYS Aiguilles d'En Beys

Aiguille d'En Beys

2632m

Piques Rouges

Rocers blancs



club alpin français  
Montagnards Ariégeois

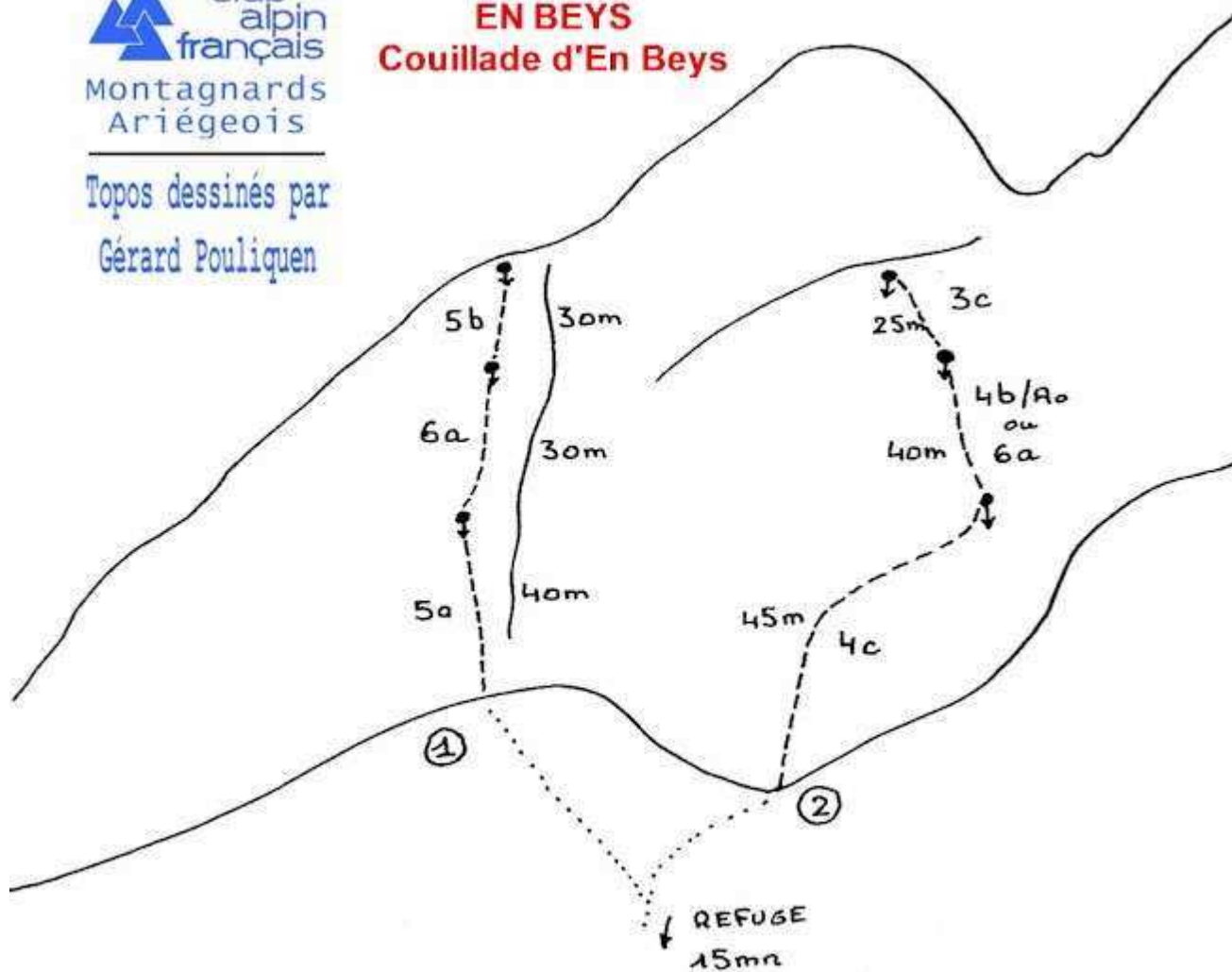
Topos dessinés par  
Gérard Pouliquen

**EN BEYS**  
Aiguilles d'En Beys



1	<b>MAL DES RIMAYES</b>	250 m	8 L	T D inf / 6a 5c oblig	3 H	semi équipée	Rappel 90m 6 dégaines jeu de friends sangles
2	<b>EPERON OUEST</b>	350 m	10 L	D inf / 5b 4c oblig	3 H	peu équipée	Rappel 90m 4 dégaines jeu de friends sangles
3	<b>AIGUILLE ROUGE 3</b>	200 m	5 L	D / 5c 5b oblig	2 H	semi équipée	Rappel 90m 6 dégaines jeu de friends sangles
4	<b>AIGUILLE ROUGE 4</b>	200 m	5 L	D / 5b 5b oblig	2 H	peu équipée	Rappel 90m 6 dégaines jeu de friends pitons, sangles
5	<b>AIGUILLE ROUGE 5</b>	200 m	6 L	D sup / 5c 5b oblig	2 H	semi équipée	Rappel 90m 6 dégaines jeu de friends sangles

**EN BEYS**  
**Couillade d'En Beys**



1	<b>LA TERRINE A JUJU</b> Thibaut Lucas Pierre Périssé Août 2004	1H d'escalade	100m	3L	TDinf / 6a	équipée	Rappel 90m 8 dégaines + relais
2	<b>LE GRAND NAIN</b> Thibaut Lucas Pierre Périssé Août 2004	1H d'escalade	110m	3L	Dinf / 4c	équipée	Rappel 70m 7 dégaines + relais