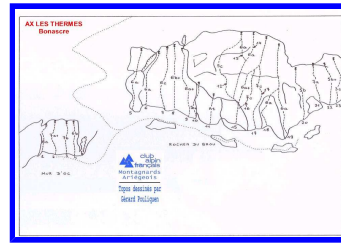


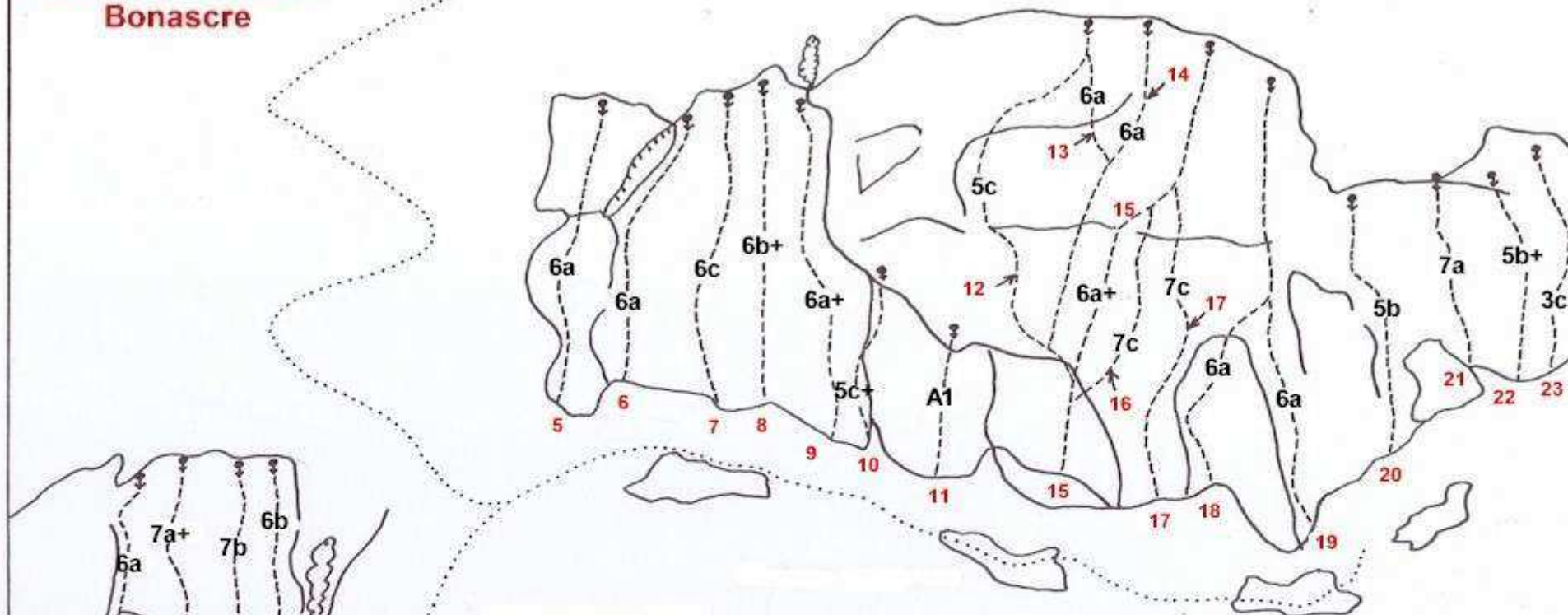
Accès -



Le topo

<b>Le site</b>	- <b>Rocher de BONASCRES</b> - commune d'Ax Les Thermes	<a href="#">Imprimer la DESCRIPTION</a>
<b>La Hauteur</b>	de 8 à 25 mètres - 1 longueur.	
<b>L'Orientation</b>	Sud Est - L'altitude est de 1300 mètres. Les périodes de grimpe : printemps - été	
<b>Le Nombre de voies</b>	23 voies - 23 longueurs - du 5b au 7c. La majorité des voies dans le niveau 6.	
<b>L'Accès</b>	L'accès au site : depuis Ax les Thermes prendre la route de la station de ski de Bonascres jusqu'à 500 m avant Bonascres, au niveau de la station d'épuration. Le parking : sur le bord gauche une aire d'emprunt de matériaux sert de parking. L'accès aux voies : au bord de l'aire de stationnement le sentier de Baou descend vers Ax, prendre à droite un chemin presque horizontal dans une prairie. Au bout de 200 m sur la gauche on aperçoit un dôme rocheux, c'est le sommet du rocher du Baou. Franchir une petite murette à gauche et prendre une sente qui descend aux pieds des voies. 5 mns de marche.	
<b>Le Rocher</b>	Granit. Murs verticaux, escalade physique.	
<b>L'Équipement</b>	Les voies sont entièrement équipées en scellements. 1 corde simple de 60 m et jusqu'à 11 dégaines suffisent.	
<b>Le Topo</b>	"Escalade en haute vallée de l'Ariège" 1998 maintenant introuvable.	
<b>Les Équipeurs</b>	Thierry Pouxviel et Philippe Taillefer	

**AX LES THERMES  
Bonascre**



**MUR D'OC**



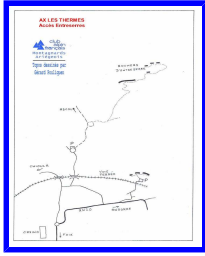
Topos dessinés par  
Gérard Pouliquen

**ROCHER DU BAOU**

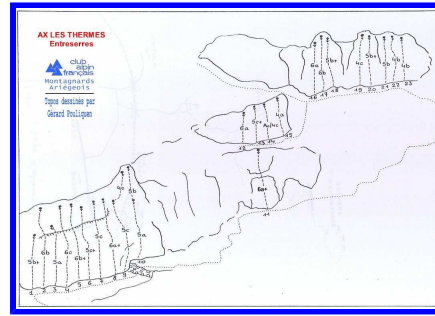
N°	Voie	Niveau	Hauteur
1	Profil lactique	6a	8m
2	En attendant Godof	7a+	8m
3	D'ici Dent d'Orlu	7b	8m
4	Axiomatisation	6b	8m
5	La vie est un long fleuve tranquille	6a	15m
6	Woodstock	6a	15m
7	Enfer et damnation	6c	18m
8	Pas d'anthologie	6b+	18m
9	Pervers pépère	6a+	18m
10	toto mania	5c+	10m
11	Voie du 14 juillet	A1	8m
12	Abraracourcix	5c	25m
13	Que dalle qui m'aille (variante)	6a	22m
14	Que dalle qui m'aille	6a	22m
15	Dernière valse	6a+	22m
16	Furax	7c	22m
17	Pinard obligatoire	7c	22m
18	Variante des noïs	6a	22m
19	Les noïs	6a	22m
20	Ganchous cambos	5b	10m
21	Achille Stallone	7a	8m
22	Coconut	5b+	8m
23	Megamousse	3c	8m

**AX LES THERMES**  
**Bonascre**





Accès -



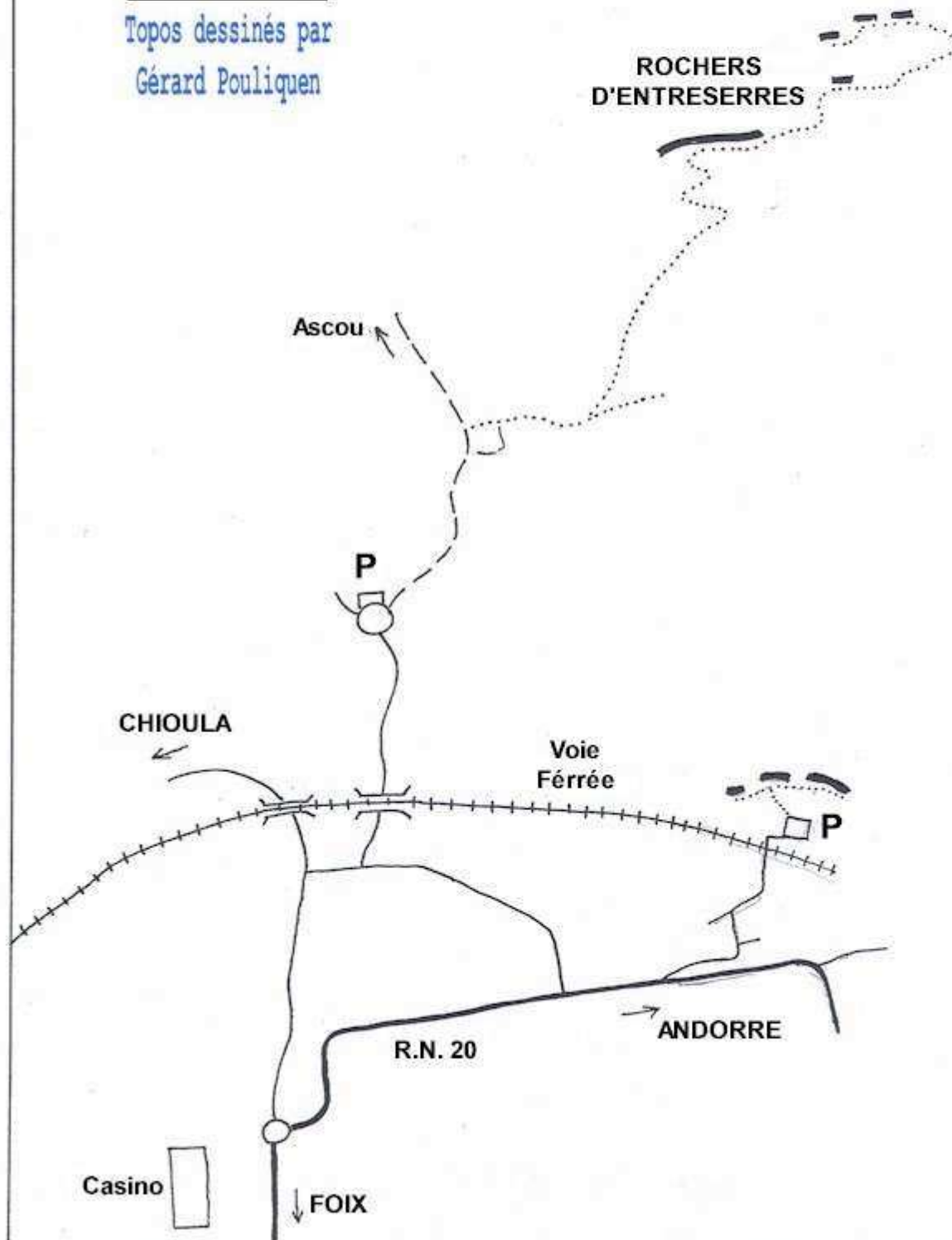
Le topo

<b>Le site</b>	- <b>Falaise d'ENTRESERRES</b> - Commune d'Ax les Thermes	<a href="#">Imprimer la DESCRIPTION</a>
<b>La Hauteur</b>	de 10 à 45 mètres - 1 longueur (en général).	
<b>L'Orientation</b>	Nord Ouest - L'altitude est de 800 mètres. Les périodes de grimpe : printemps - été - automne	
<b>Le Nombre de voies</b>	23 voies - 25 longueurs - du 4a au 6c. Il s'agit d'un site de voies faciles, idéal pour l'initiation.	
<b>L'Accès</b>	L'accès au site : au giratoire d'Ax les Thermes prendre la route du Chioula. Avant le pont SNCF prendre à droite, puis très rapidement à gauche une route qui monte très raide jusqu'à un giratoire terminus de la route. Le parking : sur la placette à l'intérieur du giratoire. L'accès aux voies : prendre la piste qui monte vers Ascou. Au bout de 300 m au niveau d'une clairière (banc) prendre à droite un sentier qui rentre dans la forêt. Prendre à gauche le 1er embranchement et suivre la sente jusqu'au 1er secteur. 10 mns de marche. Pour les autres secteurs poursuivre vers la droite, on atteint successivement les différentes parois.	
<b>Le Rocher</b>	Gneiss. Dominante dalles avec petites prises et quelques surplombs.	
<b>L'Équipement</b>	Les voies sont entièrement équipées en scellements. Equipement assez rapproché. Il faut 1 corde simple de 60 m et jusqu'à 11 dégaines.	
<b>Le Topo</b>	"Escalade en haute vallée de l'Ariège" 1998 maintenant introuvable.	
<b>Les Équipeurs</b>	La section escalade du club de l'AMA.	

# AX LES THERMES Accès Entreserres

 club  
alpin  
français  
Montagnards  
Ariégeois

Topos dessinés par  
Gérard Pouliquen

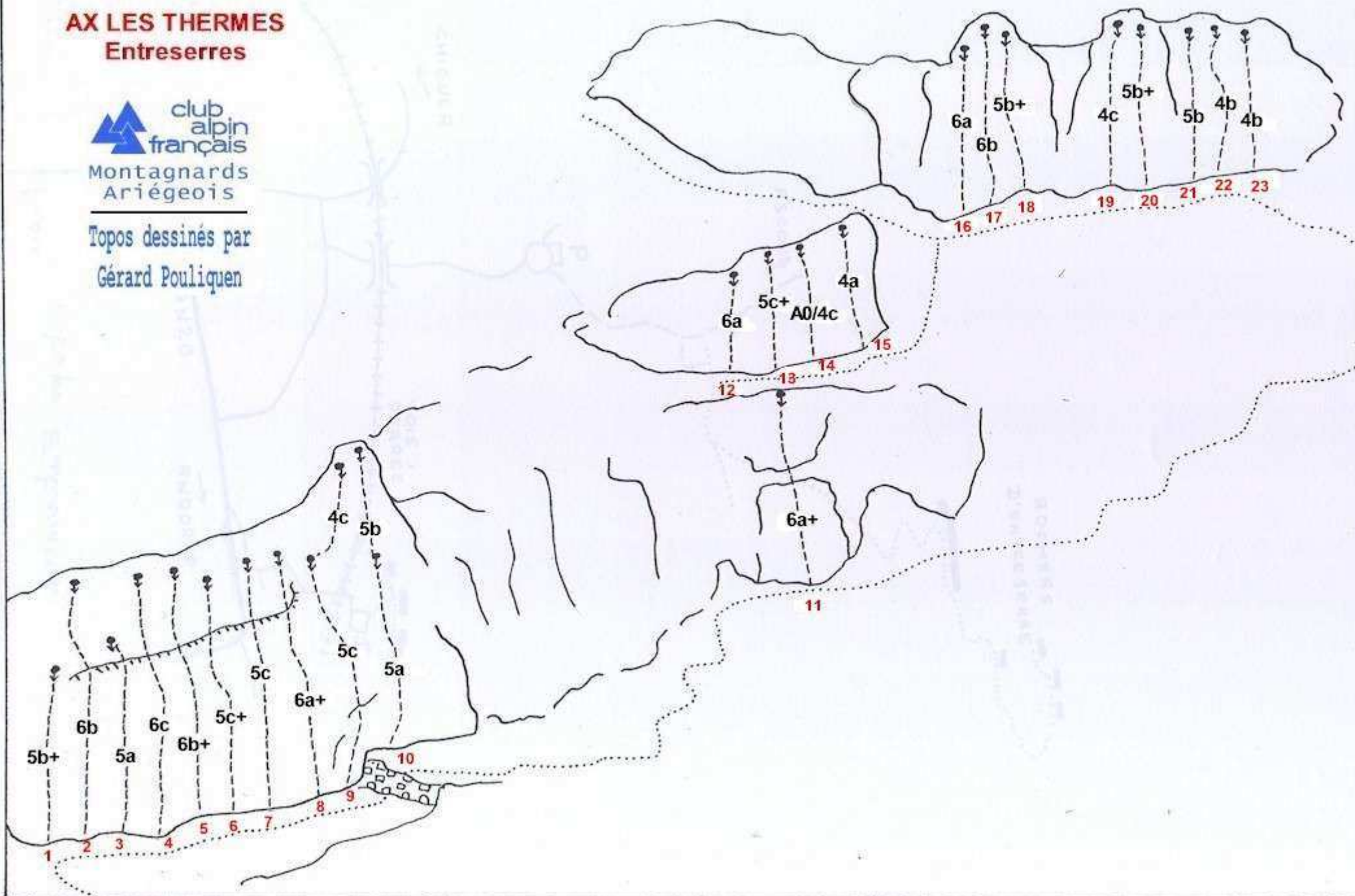


# AX LES THERMES

## Entreserres



Topos dessinés par  
Gérard Pouliquen



N°	Voie	Longueur	Niveau	Hauteur
1	?		5b+	10m
2	?		6b	25m
3	?		5a	12m
4	?		6c	25m
5	?		6b+	25m
6	<b>Sebit</b>		5c+	25m
7	<b>Dancing des boniches</b>		5b+	25m
8	<b>Stationnement gênant</b>		6a+	25m
9	<b>Piaule à moustique</b>	L1	5c	25m
"	"	L2	4c	15m
10	<b>Pieds Nickelés</b>	L1	5a	25m
"	"	L2	5b	20m
11	<b>Le retour 2</b>		6a+	20m
12	<b>Castor</b>		6a	10m
13	<b>Pollux</b>		5c+	10m
14	<b>Bac -2</b>		A0 / 4c	10m
15	<b>Bac +2</b>		4a	10m
16	?		6a	15m
17	<b>La balade dure</b>		6b	18m
18	<b>Le CIP kangourou</b>		5b+	15m
19	?		4c	12m
20	?		5b+	12m
21	?		5b	10m
22	<b>Bébert show</b>		4b	10m
23	<b>Bébert froid</b>		4b	10m

**AX LES THERMES**  
**Entreserres**

