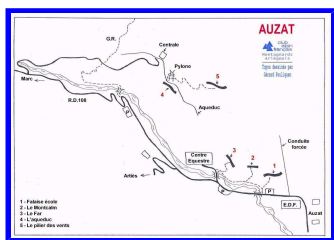
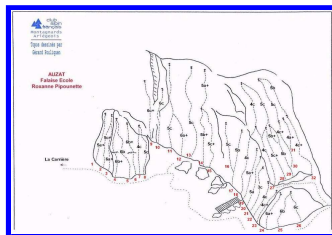


# AUZAT

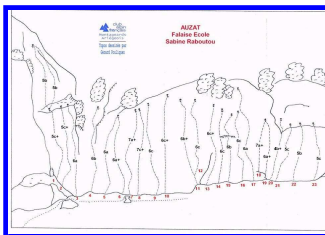
## Falaise Ecole



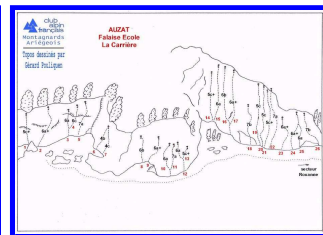
L'Accès



Roxanne Pipounette



Sabine Raboutou



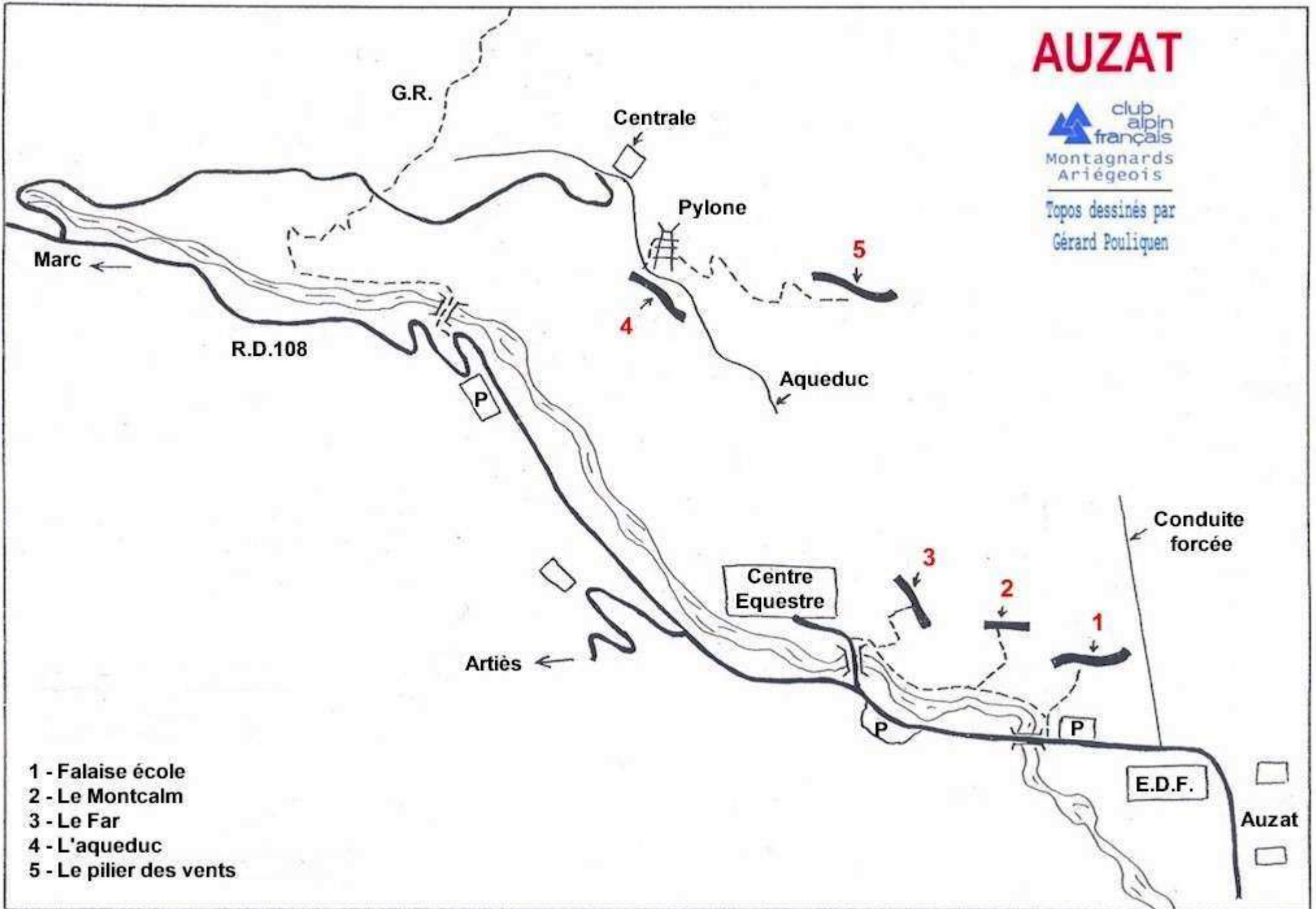
La Carrière

<b>Le site</b>	- <b>FALAISE ECOLE</b> - commune d'AUZAT.	<a href="#">Imprimer la DESCRIPTION</a>
<b>La Hauteur</b>	de 7 à 50 mètres - 1 et 2 longueurs.	
<b>L'Orientation</b>	Est - Sud-Est. L'altitude est de 800 mètres. Les meilleures périodes : printemps - été - automne.	
<b>Le Nombre de voies</b>	81 voies - 87 longueurs - du 4a au 7c+.	
<b>L'Accès</b>	<p>L'accès au site : A Auzat prendre le RD108 en direction de Marc. A la sortie d'Auzat, peu après la centrale électrique, sur la droite on distingue la falaise école d'Auzat.</p> <p>Le parking : sur la droite avant le franchissement du Vicdessos : une aire pour 20 places face au site.</p> <p>L'accès aux voies : on prend face au parking une piste puis un sentier qui débouche en 2 mns au secteur Roxanne Pipounette. Sur la droite se situe le secteur Sabine Raboutou. Pour atteindre le secteur de La Carrière il faut parcourir à gauche le secteur Roxanne et traverser sur 50 m.</p>	
<b>Les Secteurs</b>	<p><a href="#">Secteur 1 - Roxanne Pipounette</a> - 32 voies. C'est le secteur d'initiation, très fréquenté.</p> <p><a href="#">Secteur 2 - Sabine Raboutou</a> - 23 voies. Mur raide à petites prises. A l'ombre l'après-midi.</p> <p><a href="#">Secteur 3 - La Carrière</a> - 21 voies. Plusieurs petits secteurs éclatés.</p>	
<b>Le Rocher</b>	Granit compact en dalles et murs verticaux à petites prises.	
<b>Equipement</b>	Les voies sont entièrement équipées scellements et goujons. Corde de 70 mètres et 12 dégaines.	
<b>Le Topo</b>	"Granite d'Auzat" de Jean Denis Achard (janvier 99)	

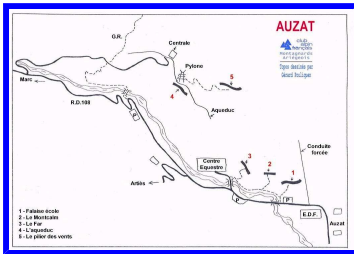
# AUZAT

club alpin français  
Montagnards Ariégeois

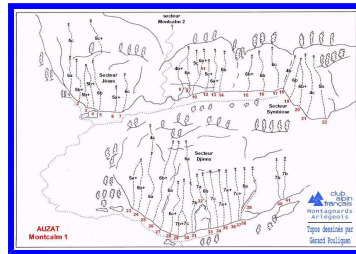
Topos dessinés par  
Gérard Pouliquen



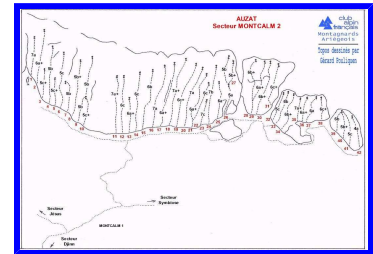
# AUZAT LE MONTCALM



L'Accès



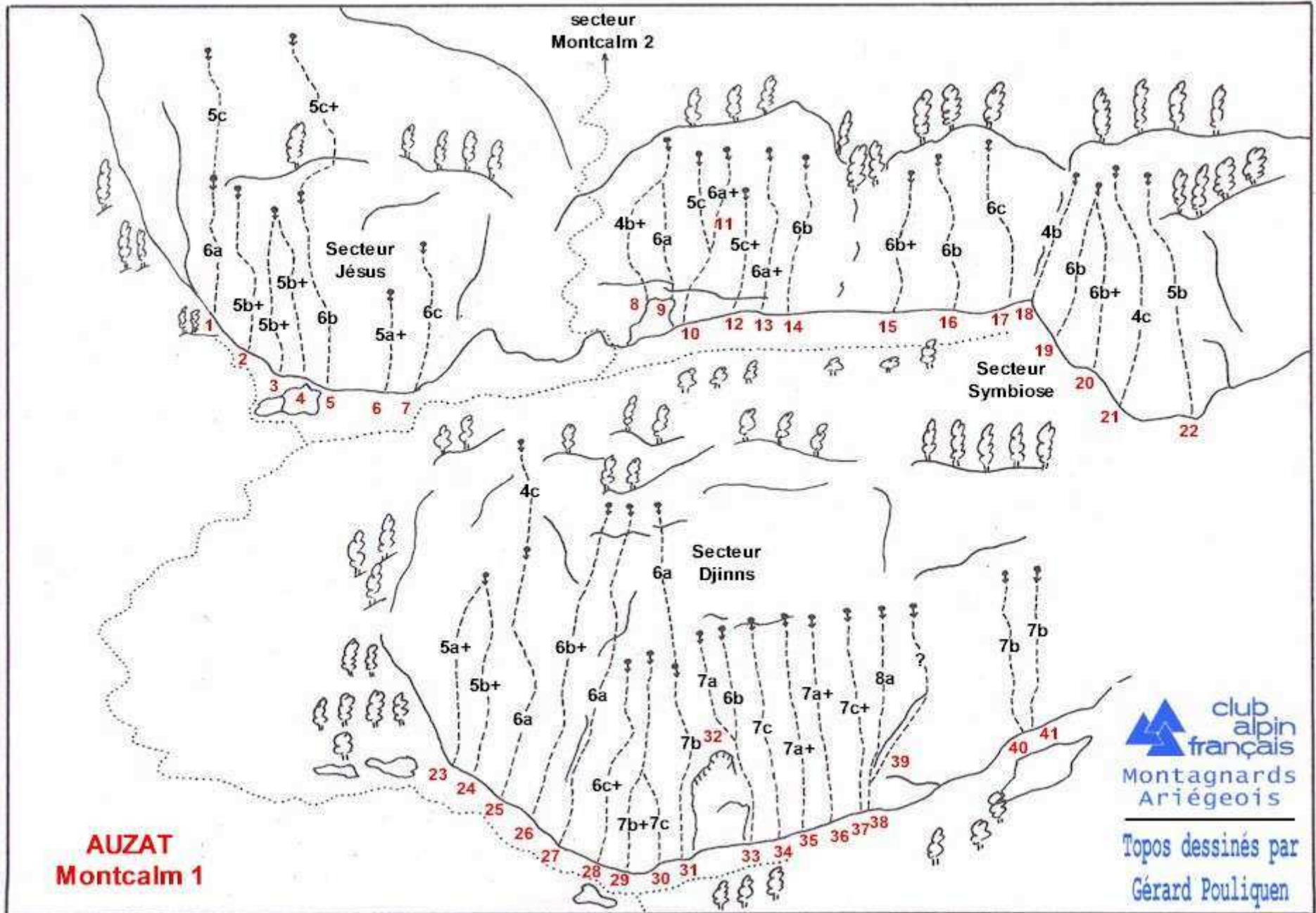
Montcalm 1 - Le topo



Montcalm 2 - Le topo

<b>Le site</b>	- <b>LE MONTCALM</b> - commune d'AUZAT.	<a href="#">Imprimer la DESCRIPTION</a>
<b>La Hauteur</b>	de 10 à 40 mètres - 1 et 2 longueurs.	
<b>L'Orientation</b>	Est - Sud-Est. L'altitude est de 900 mètres. Les meilleures périodes : printemps - été - automne.	
<b>Le Nombre de voies</b>	83 voies - 89 longueurs - du 4c au 7c+. La grande majorité des voies est entre 6a et 6c.	
<b>L'Accès</b>	L'accès au site : A Auzat prendre le RD108 en direction de Marc. A la sortie d'Auzat sur la droite on distingue la falaise école d'Auzat. Le parking : sur la droite avant le franchissement du Vicdessos : une aire pour 20 places face au site principal. L'accès aux voies : on prend sur la gauche un bon chemin horizontal. Au bout de 5 mns, on rencontre une grange sur la droite. Prendre un petit sentier derrière la grange, il conduit en 10 mns au 1er secteur du Montcalm.	
<b>Les Secteurs</b>	<u><a href="#">Secteur 1 - Montcalm 1</a></u> - qui comprend Djinns / Magie Noire puis sur la gauche et au-dessus en 2 mns Jésus, puis sur la droite en 2 mns le secteur Symbiose / Dinosaur. <u><a href="#">Secteur 2 - Montcalm 2</a></u> - entre Jésus et Symbiose prendre un balisage avec des flèches rouges qui conduit en 5 mns au nouveau secteur situé au-dessus.	
<b>Le Rocher</b>	Granit compact en dalles, murs verticaux et dièdres.	
<b>Equipement</b>	Les voies sont entièrement équipées scellements et goujons. (Les voies 23 - 24 - 25 du secteur Montcalm 2 sont Terrain d'Aventure) Corde de 70 mètres et 12 dégaines.	
<b>Le Topo</b>	"Granite d'Auzat" de Jean Denis Achard (janvier 99) - 35 voies décrites.	





**AUZAT**  
**Montcalm 1**

club  
alpin  
français  
Montagnards  
Ariégeois

Topos dessinés par  
Gérard Pouliquen

N°	Voie		Niveau	Hauteur
1	Déraillez-vous	L1	6a	20m
	"	L2	5c	20m
2	Rétamage		5b+	15m
3	La chasse d'eau		5b+	15m
4	Glissouille		5b+	15m
5	Jésus	L1	6b	20m
	"	L2	5c+	20m
6	L'arrosée		5a+	15m
7	Fog		6c	20m
8	Shake land		4b+	15m
9	Symbiose		6a	15m
10	Un drôle de bruit		5c	15m
11	Un inquiétant silence		6a+	15m
12	Pipoune		5c+	10m
13	Fuzzy set		6a+	12m
14	Regard		6b	12m
15	Joé le taxi		6b+	12m
16	Le jade		6b	12m
17	L'obsidienne		6c	12m
18	Lla so que cal		4b	12m
19	Sur le dos du dinosaure		6b	12m
20	Super velcro		6b+	15m
21	Le débutant		4c	20m
22	Réflexion		5b	20m
23	Timber		5a+	18m
24	Rapido		5b+	18m
25	Ben bagara	L1	6a	25m
«	"	L2	4c	15m
26	Allo		6b+	35m
27	Djinns		6a	35m
28	Qui va à la chasse		6c+	18m
29	?		7b+	20m
30	Rif en stock		7c	20m
31	Voleur de rêve	L1	7b	20m
«	"	L2	6a	15m

**AUZAT**  
Secteur le Montcalm 1

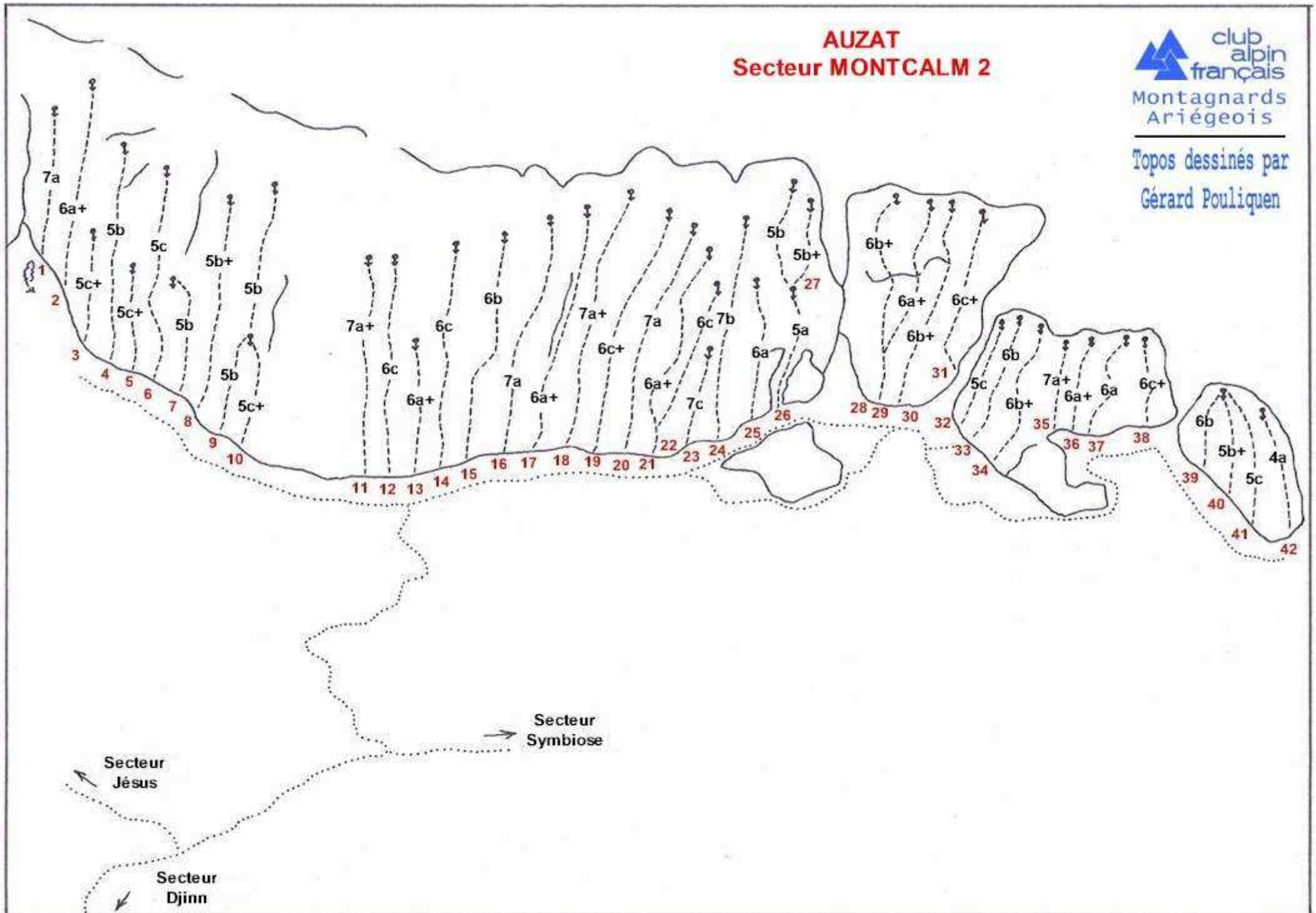


N°	Voie		Niveau	Hauteur
32	?		7a	20m
33	Ein dulfer		6b	20m
34	Rambo two		7c	20m
35	Get ready		7a+	20m
36	Magie noire		7a+	18m
37	Esprit chagrin		7c+	18m
38	La vieille phobie du képi		8a	20m
39	Yo sé mi tic		?	20m
40	El corazon		7b	15m
41	?		7b	15m

# AUZAT Secteur MONTCALM 2



Topos dessinés par  
Gérard Pouliquen



N°	Voie	Longueur	Niveau	Hauteur
1	l'éliminateur	.	7a	15m
2	Américan dream	.	6a+	20m
3	Boadicea	.	5c+	12m
4	De gustibus	.	5b	20m
5	Slab me bébé	.	5c+	10m
6	Le rocker	.	5c	20m
7	L'équipeur	.	5b	12m
8	Get down mooses	.	5b+	25m
9	Les dieux d'amour	L1	5b	15m
.	.	L2	5b	20m
10	Le mur de Jéricho	.	5c+	15m
11	La brute	.	7a+	20m
12	Frankenstein	.	6c	20m
13	Shelley	.	6a+	15m
14	Arachnophobia	.	6c	22m
15	La sentinelle	.	6b	25m
16	Green machine	.	7a	25m
17	Rupicapra	.	6a+	25m
18	La croix	.	7a+	25m
19	Belladonna	.	6c+	25m
20	L'échappée belle	.	7a	25m
21	L'homme des carrières	.	6a+	25m
22	Emmanuelle	.	6c	20m
23	Autour du monde	.	7c	12m
24	Le scorpion	.	7b	25m
25	Stephoescalade	.	6a	15m
26	Linda love juice	L1	5a	15m
.	.	L2	5b	18m
27	La fin juteuse	L2	5b+	15m
28	Sunday bloody Sunday	.	6b+	30m
29	Chausson d'amour	.	6a+	30m
30	Le somnanbule	.	6b+	30m
31	Katapult kerry	.	6c+	25m
32	Say alu wave good bye	.	5c	15m
33	Helter shelter	.	6b	20m
34	Mini pelle	.	6b+	20m
35	Hannabelle	.	7a+	12m
36	La rape	.	6a+	10m
37	Le voyageur	.	6a	10m

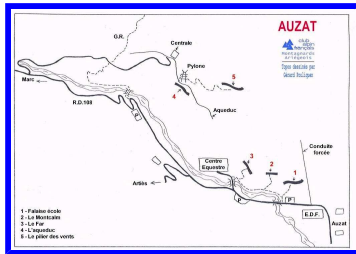
**AUZAT**  
**Secteur le Montcalm 2**



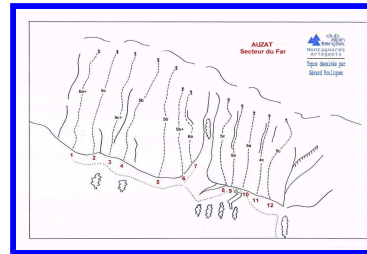
N°	Voie	Longueur	Niveau	Hauteur
38	Spiderman		6c+	8m
39	le vol de la buse		6b	10m
40	Hey Jude		5b+	12m
41	chausson volant		5c	12m
42	Kan vallée rit		4a	15m

(Voies 28 - 29 - 30 - seuls les relais sont équipés, prévoir jeu de friends et coinceurs.)





**Le Plan**



**Le topo**

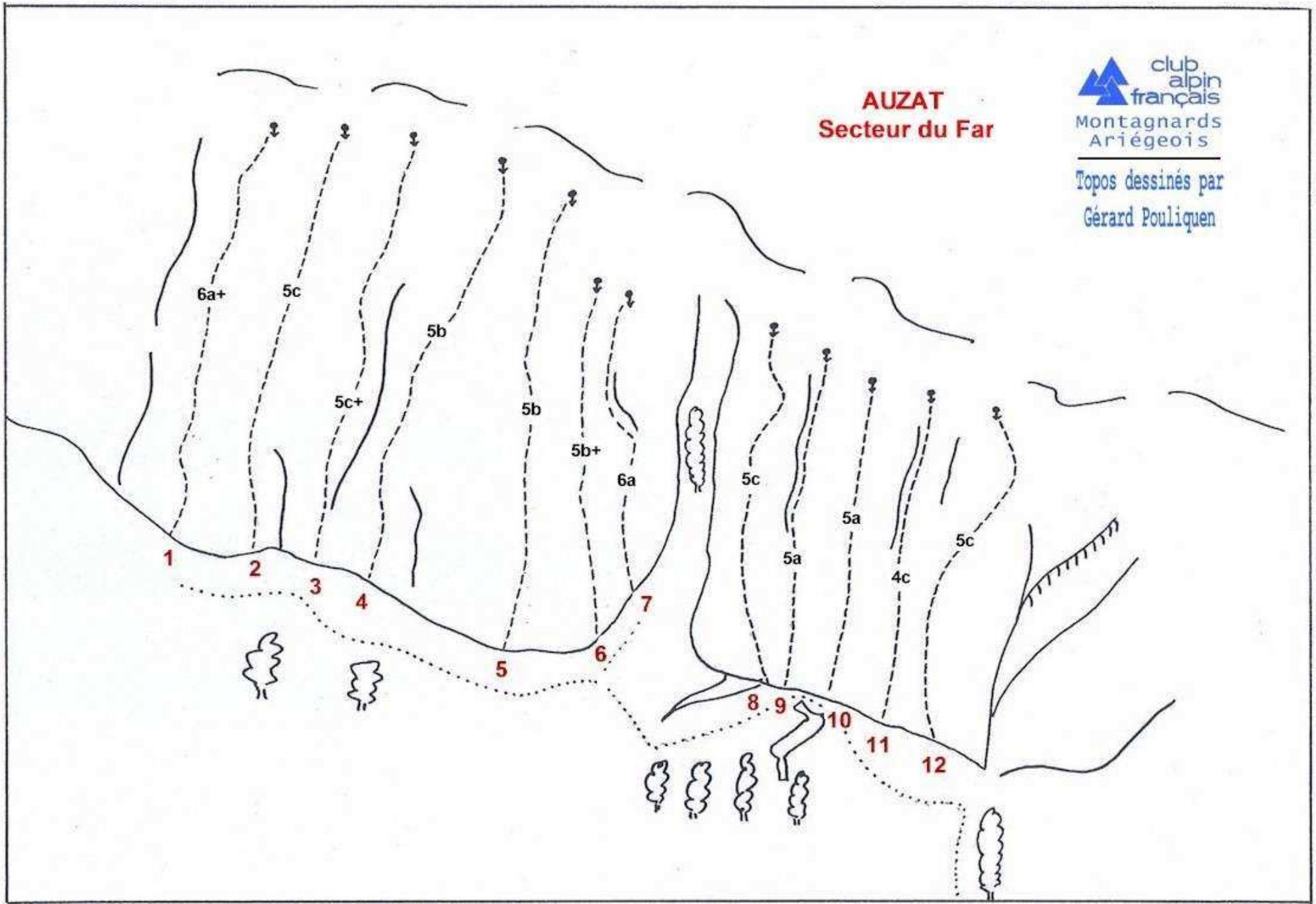
<b>Le site</b>	- <b>LE FAR</b> - commune d'AUZAT.	<a href="#">Imprimer la DESCRIPTION</a>
<b>La Hauteur</b>	de 15 à 35 mètres - 1 longueur.	
<b>L'Orientation</b>	Sud - Sud-Est. L'altitude est de 900 mètres. Les meilleures périodes : printemps - été - automne.	
<b>Le Nombre de voies</b>	12 voies - du 4c au 6a. La grande majorité des voies est dans le niveau 5.	
<b>L'Accès</b>	L'accès au site : A Auzat prendre le RD108 en direction de Marc, jusqu'à l'accès au centre équestre, soit 1 km après Auzat. Le parking : Il y a un délaissé de la route juste avant le centre équestre. L'accès aux voies : prend rive gauche le sentier qui revient vers Auzat sur 50 mètres, puis une petite sente à gauche qui monte vers un couloir de gros blocs. Le traverser pour atteindre le site - 10 mns.	
<b>Le Rocher</b>	Granit compact en dalles et fissures.	
<b>Equipement</b>	Les voies sont entièrement équipées en goujons. Les voies numéros 4, 9 et 11 qui parcourent des fissures nécessitent un jeu de friends. Corde de 70 mètres et 12 dégaines.	
<b>Le Topo</b>	Il n'y a pas de topo de ce site.	
<b>L'Équipeur</b>	C'est Philippe Rigobert qui a équipé ce site.	



**AUZAT**  
**Secteur du Far**

club  
alpin  
français  
Montagnards  
Ariégeois

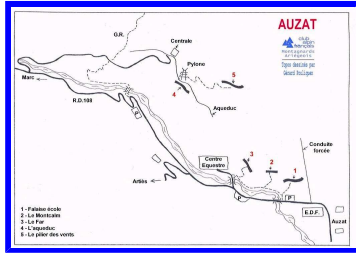
Topos dessinés par  
Gérard Pouliquen



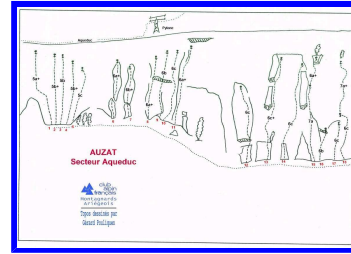
## AUZAT Secteur le Far

N° Voie	Nom de la voie	Niveau	Hauteur
1	Un pécos pour gringos	6a+	25m
2	L'hiver précoce	5c	25m
3	Partie de bridge avec les ogres	5c+	25m
4	Pic nic existentiel au bord d'un lit	5b	30m
5	Trajectoire quartzienne	5b	30m
6	Méthode douce	5b+	25m
7	Métamorphosis	6a	25m
8	Déconfiture au petit déjeuner	5c	20m
9	Le trésor du Rajah	5a	20m
10	Tou't tou't première voie	5a	20m
11	Concerto pour omoplates	4c	20m
12	Tactilodrome	5c	20m



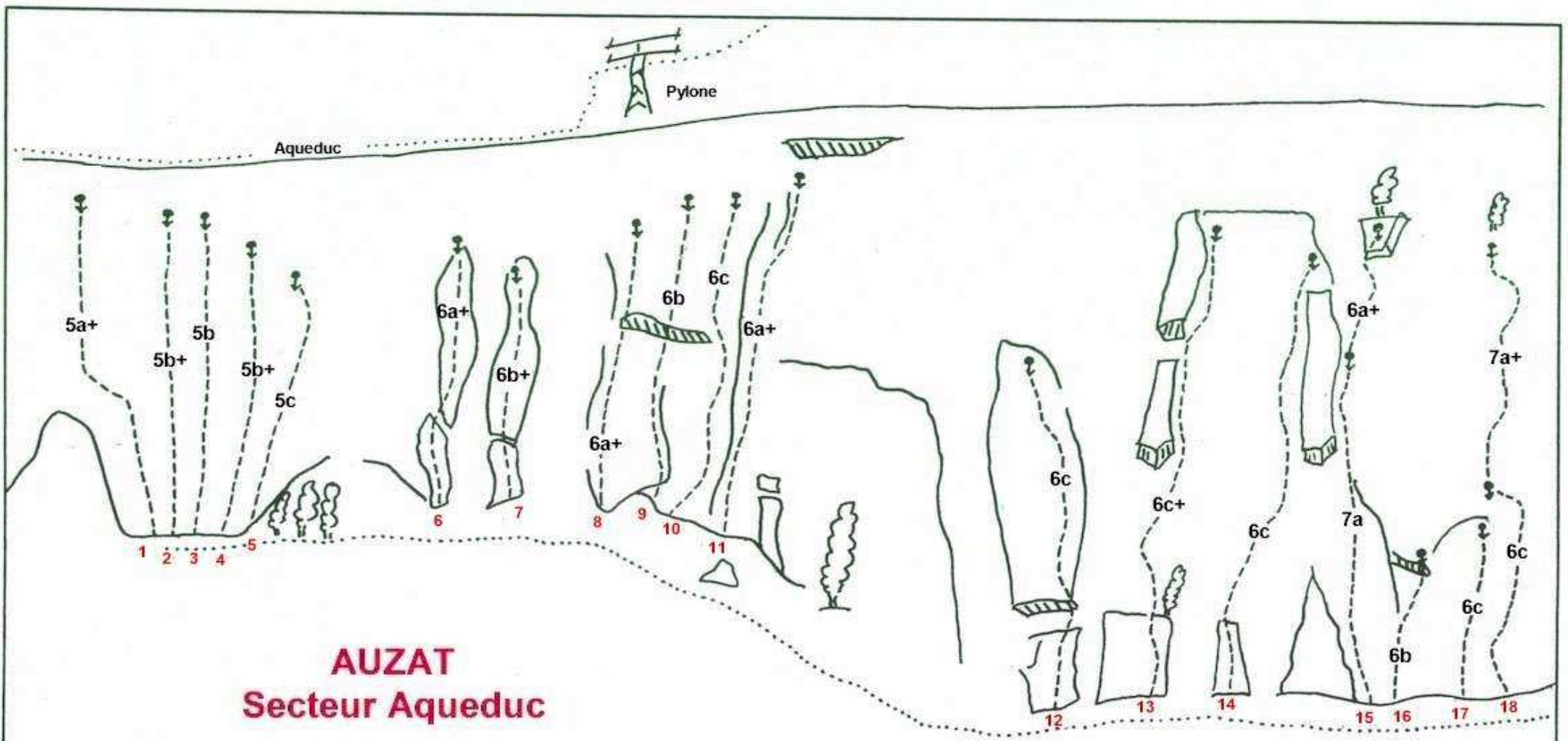


Le Plan



Le topo

<b>Le site</b>	- L'AQUEDUC - commune d'AUZAT.	<a href="#">Imprimer la DESCRIPTION</a>
<b>La Hauteur</b>	de 25 à 50 mètres - 1 et 2 longueurs.	
<b>L'Orientation</b>	Sud - Sud-Est. L'altitude est de 1100 mètres. Les meilleures périodes : printemps - été - automne.	
<b>Le Nombre de voies</b>	18 voies - 20 longueurs - du 5a+ au 7a+. La grande majorité des voies est dans le niveau 6.	
<b>L'Accès</b>	<p>L'accès au site : l'Aqueduc se situe au-dessus du RD108 en rive droite entre Auzat et Marc, 3 kms après Auzat.</p> <p>Le parking : on se gare dans le lacet où démarre le GR10 qui mène au refuge de Bassiès. Grand parking aménagé.</p> <p>L'accès aux voies : on franchit le ruisseau et on emprunte le GR10 qui part en direction opposée de la falaise.</p> <p>Au bout de 25 mns on atteint la route privée EDF.</p> <p>On parcourt cette route jusqu'au terminus. 15 mns environ.</p> <p>On marche sur l'aqueduc pendant 40 mètres.</p> <p>Un relais avec chaîne se trouve en contrebas de 2 mètres.</p> <p>En tout 40 mns depuis le parking.</p> <p>Descendre en rappel (30 mètres) dans la voie qui servira ensuite au retour.</p>	
<b>Le Rocher</b>	Très beau granit, varié. Des voies en dalles au début, des murs avec de beaux champignons puis des dièdres avec fissures.	
<b>Equipement</b>	Les voies sont entièrement équipées, en scellements ou goujons. Une corde de 70 mètres et 12 dégaines suffisent.	
<b>Le Topo</b>	Il n'y a pas de topo de ce site.	
<b>L'Équipeur</b>	C'est Alain Milhau qui a équipé ce site.	



**AUZAT**  
**Secteur Aqueduc**

club  
alpin  
français  
Montagnards  
Ariégeois

Topos dessinés par  
Gérard Pouliquen

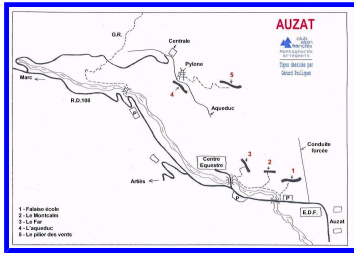
N°	Voie		Niveau	Hauteur
1	La sortie		5a+	30m
2	Bisquerage		5b+	30m
3	Bisnot		5b	30m
4	Bis teck		5b+	30m
5	Bis trop		5c	30m
6	L'épine		6a+	20m
7	Finette		6b+	20m
8	coinçouille		6a+	20m
9	Au bord d'elle		6b	25m
10	Meçala		6c	25m
11	La brosse		6a+	30m
12	Jarret las		6c	25m
13	Plus haut		6c+	40m
14	T'as pas droit		6c	38m
15	Le mouv	L1	7a	30m
	"	L2	6a+	15m
16	Plus tard		6b+	15m
17	6c du bloc c'pas pour moi		6c	15m
18	Diamant	L1	6c	20m
	"	L2	7a+	25m

## AUZAT Secteur Aqueduc

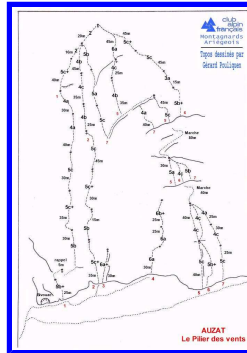


# AUZAT


## Le PILIER des VENTS



Le Plan



Le topo

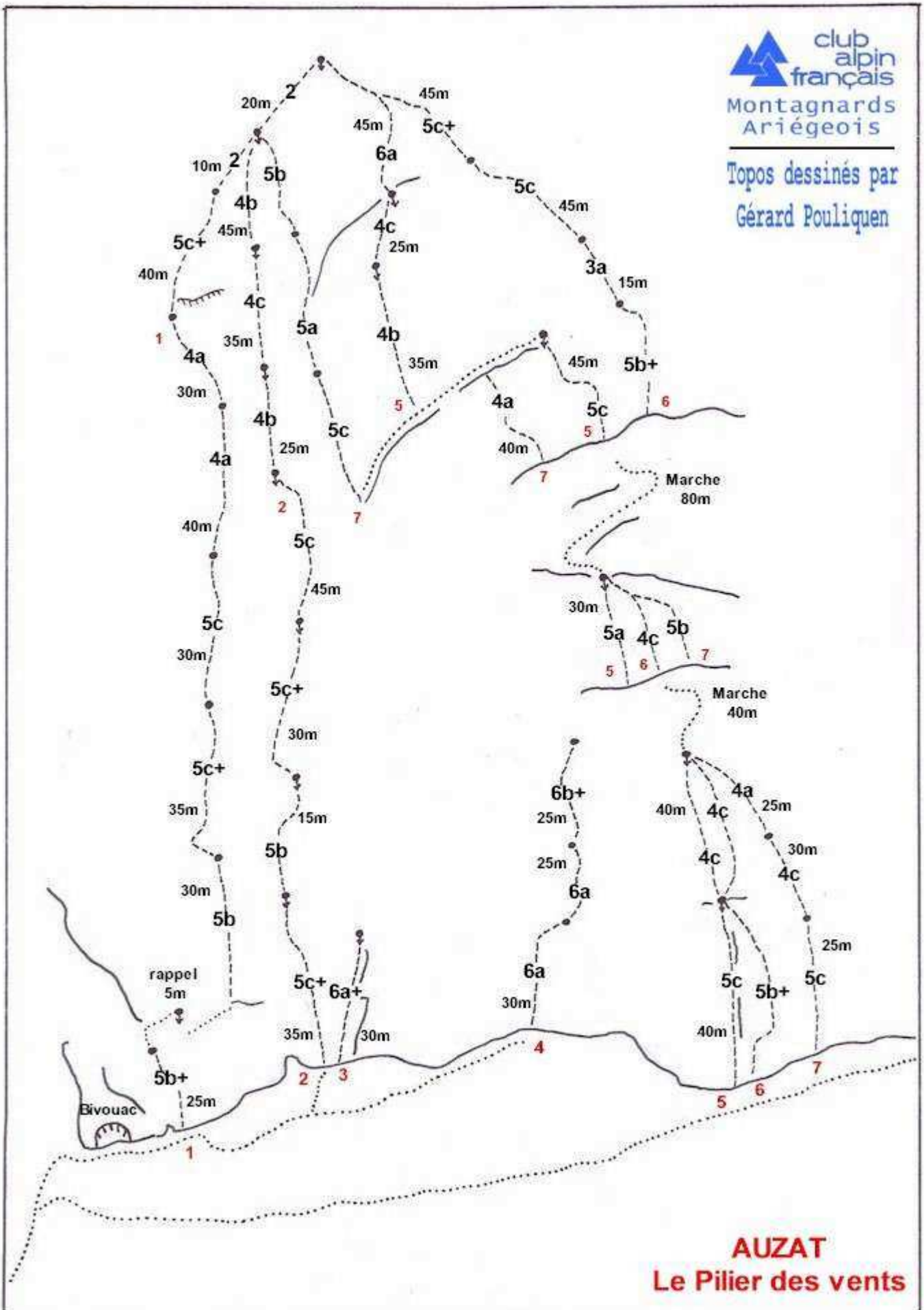


photo

1

<b>Le site</b>	- <b>Le PILIER des VENTS</b> - commune d'AUZAT.	<a href="#">Imprimer la DESCRIPTION</a>
<b>La Hauteur</b>	de 35 à 270 mètres - 1 et 8 longueurs.	
<b>L'Orientation</b>	Sud - Sud-Est. L'altitude est de 1200 mètres. Les meilleures périodes : printemps - été - automne.	
<b>Le Nombre de voies</b>	7 voies - 40 longueurs La grande majorité des voies est dans le niveau 5c.	
<b>L'Accès</b>	<p>L'accès au site : le Pilier des Vents se situe au-dessus du RD108 en rive droite entre Auzat et Marc, 3 kms après Auzat.</p> <p>Le parking : on se gare dans le lacet où démarre le GR10 qui mène au refuge de Bassiès. Grand parking aménagé.</p> <p>L'accès aux voies : on franchit le ruisseau et on emprunte le GR10 qui part en direction opposée de la falaise.</p> <p>Au bout de 25 mns on atteint la route privée EDF.</p> <p>On parcourt cette route jusqu'au terminus. 15 mns environ.</p> <p>On marche sur l'aqueduc pendant 60 mètres jusqu'au pylone.</p> <p>Prendre le sentier à gauche qui est presque horizontal (sentier empierré), jusqu'à un torrent (abri bivouac bien visible).</p> <p>En tout 1 H depuis le parking.</p>	
<b>Le Rocher</b>	Très beau granit, beaucoup de fissures, de dièdres et de dalles à knobs.	
<b>Equipement</b>	C'est du terrain d'aventure. Les relais sont généralement en place. Pour le reste, il faut un jeu très complet de friends et coinces, des sangles et un rappel de 90 m.	
<b>Le Topo</b>	Il n'y a pas de topo de ce site.	





**AUZAT**  
**Le Pilier des vents**

N°	Voie	Longueur	Niveau	Hauteur
<b>1</b>	<b>SAUVE QUI PEUT</b>	7L	TD inf/5c+	240m
	Départ de la voie	15m après la grotte audépart de la paroi.		
	Descente	En rappel dans la route du sel ou dans la presque directe.		
	Matériel	Jeu complet de friends et sangles (relais non équipés sur arbustes). peu de matériel en place (4 pitons, 1 spit)		
	Les équipiers	Christian Roujas et Pierre Aragon.		

N°	Voie	Longueur	Niveau	Hauteur
<b>2</b>	<b>LA PRESQUE DIRECTE</b>	7L	TD / 5c+	240m
	Départ de la voie	1 spit visible à 4 m. En tout 7 spits dans la voie + les relais.		
	Descente	en rappel dans la voie		
	Matériel	rappel de 90m, 1 jeu de friends de 0 à 3.5, 4 sangles (dont 2 grandes), pitons.		
	Les équipiers	Alain Milhau, Gérard Gomez, José Pêreira		

N°	Voie	Longueur	Niveau	Hauteur
<b>3</b>	<b>L'ÉPAULE OPPOSÉE</b>	1L	6a+	350m
	Départ de la voie	3m à droite de la précédente voie. Très belle fissure.		
	Descente	en rappel dans la voie		
	Matériel	rappel de 90m, 1 jeu de friends et coincesurs.		
	Les équipiers	Alain Milhau, Gérard Gomez		




N°	Voie	Longueur	Niveau	Hauteur
<b>4</b>	<b>L'OUVREUR MYSTÉRIEUX</b>	3L	TD sup / 6b+	80m
	Départ de la voie	40m à droite de la précédente voie. Très belle fissure, bien visible. 2 pitons au début (les seuls de la voie).		
	Descente	rejoindre la route du Sel, en rappel dans la voie		
	Matériel	rappel de 90m, 1 jeu complet de friends et coincesurs (dont 1 numéro 5).		
	Les équipiers	Olivier Pambrun, Sébastien Rigaudias. La 1ère longueur avait été ouverte précédemment par Alain Milhau.		

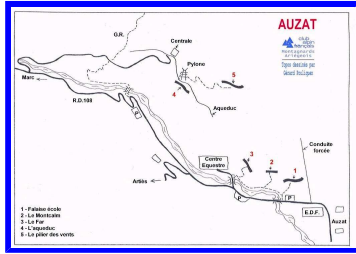
N°	Voie	Longueur	Niveau	Hauteur
<b>5</b>	<b>LA DIRECTE DU DIÈDRE</b>	7L	D sup / 6a	250m
	Départ de la voie	Quand le sentier rejoint la base de la paroi : dièdre bien visible et plaquettes visibles.		
	Descente	en rappel dans la route du Sel.		
	Matériel	quelques goujons de 10 et tous les relais sont en place ; prévoir un jeu de friends et coincesurs.		
	Les équipiers	Philippe Rigobert, Hervé Blazy.		

N°	Voie	Longueur	Niveau	Hauteur
<b>6</b>	<b>LA ROUTE DU SEL</b>	7L	D sup / 5c	270m
	Départ de la voie	Juste à droite de la précédente. 2 plaquettes bien visibles.		
	Descente	en rappel dans la voie.		
	Matériel	quelques goujons de 10 et tous les relais sont en place ; prévoir un jeu de friends et coincesurs.		
	Les équipiers	Philippe Rigobert, Hervé Blazy.		

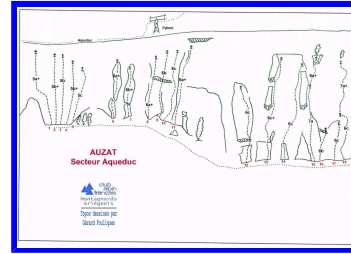
N°	Voie	Longueur	Niveau	Hauteur
<b>7</b>	<b>LA MARIPOSA PENOSA</b>	8L	D / 5c	250m
	Départ de la voie	20m après la précédente, (écaille caractéristique, bien visible).		
	Descente	en rappel dans la route du sel.		
	Matériel	Pas de matériel en place (sauf le 1er relais). Prévoir 1 jeu de friends et coincesurs et des sangles.		

Attaque, 15m à droite de la grotte  
 IV-V-IV. Relais arbre. Descendre à droite.  
 1 spit + maillon. Rappel de 5m pour rejoindre la  
 grande face.  
 De R4. Monter en diagonale vers la gauche.  
 III et IV. R6. Dalle raide + bombé. V et V+.  
 R7. Continuer vers le sommet. III.  
 Descente par la route du sel.





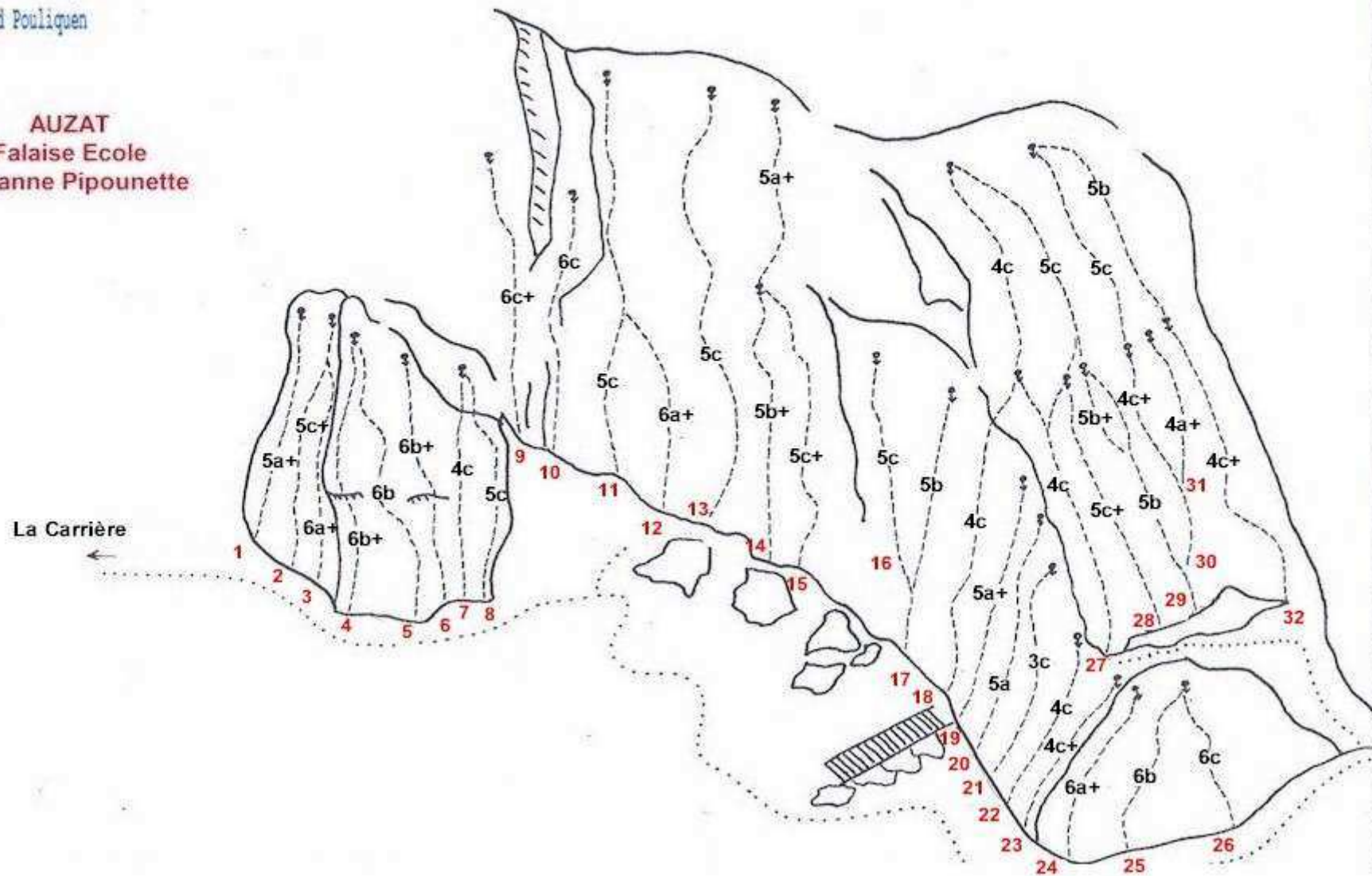
Le Plan



Le topo

<b>Le site</b>	- L'AQUEDUC - commune d'AUZAT.	<a href="#">Imprimer la DESCRIPTION</a>
<b>La Hauteur</b>	de 25 à 50 mètres - 1 et 2 longueurs.	
<b>L'Orientation</b>	Sud - Sud-Est. L'altitude est de 1100 mètres. Les meilleures périodes : printemps - été - automne.	
<b>Le Nombre de voies</b>	18 voies - 20 longueurs - du 5a+ au 7a+. La grande majorité des voies est dans le niveau 6.	
<b>L'Accès</b>	<p>L'accès au site : l'Aqueduc se situe au-dessus du RD108 en rive droite entre Auzat et Marc, 3 kms après Auzat.</p> <p>Le parking : on se gare dans le lacet où démarre le GR10 qui mène au refuge de Bassiès. Grand parking aménagé.</p> <p>L'accès aux voies : on franchit le ruisseau et on emprunte le GR10 qui part en direction opposée de la falaise.</p> <p>Au bout de 25 mns on atteint la route privée EDF.</p> <p>On parcourt cette route jusqu'au terminus. 15 mns environ.</p> <p>On marche sur l'aqueduc pendant 40 mètres.</p> <p>Un relais avec chaîne se trouve en contrebas de 2 mètres.</p> <p>En tout 40 mns depuis le parking.</p> <p>Descendre en rappel (30 mètres) dans la voie qui servira ensuite au retour.</p>	
<b>Le Rocher</b>	Très beau granit, varié. Des voies en dalles au début, des murs avec de beaux champignons puis des dièdres avec fissures.	
<b>Equipement</b>	Les voies sont entièrement équipées, en scellements ou goujons. Une corde de 70 mètres et 12 dégaines suffisent.	
<b>Le Topo</b>	Il n'y a pas de topo de ce site.	
<b>L'Équipeur</b>	C'est Alain Milhau qui a équipé ce site.	

**AUZAT**  
Falaise Ecole  
Roxanne Pipounette



# AUZAT

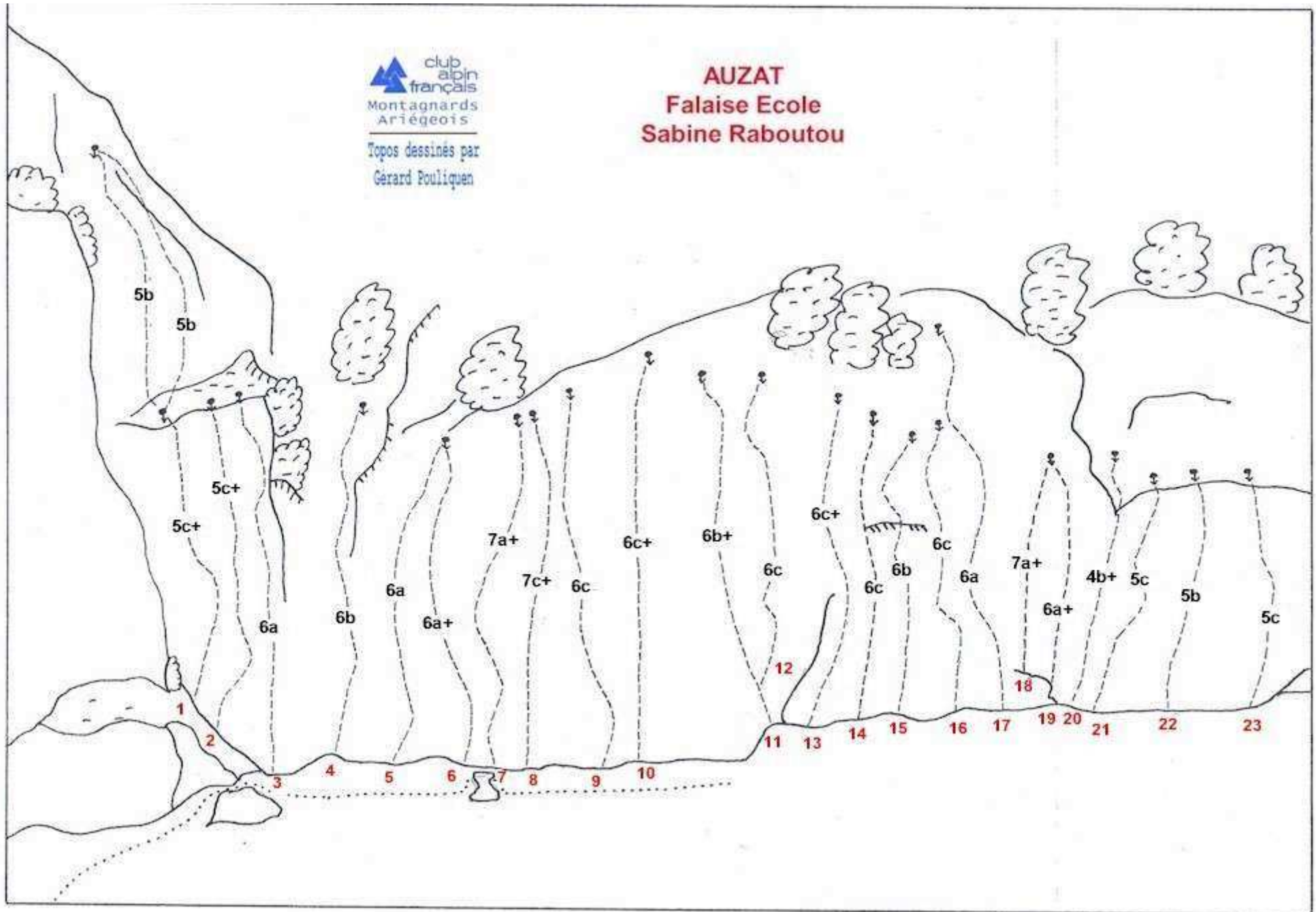
## Falaise Ecole Roxanne Pipounette

N°	Voie	Longueur	Niveau	Hauteur
<b>L'AIGUILLETTE</b>				
1	Tartuffe		5a+	10m
2	Clit haut risque		5c+	8m
3	Clit haut pervers		6a+	8m
4	L'anneau		6b+	12m
5	Lève la tête		6b	12m
6	La fuite en arrière		6b+	12m
7	Robin		4c	10m
8	Oh ma biche		5c	10m
<b>ROXANNE</b>				
9	Zoot allure		6c+	15m
10	Stone free		6c	15m
11	Spitnogood		5c	20m
12	Verygoodspit		6a+	22m
13	Roxanne		5c	25m
14	La maffre	L1	5b+	18m
'	'	L2	5a+	12m
15	Un 5 sup pour candebite		5c+	20m
<b>PIPOUNETTE</b>				
16	Dièdre prilou		5c	20m
17	Pris d'court		5b	20m
18	Mangatsik	L1	4c	20m
'	'	L2	4c	15m
19	Chipie		5a+	15m
20	Bidibulle		5a	15m
21	Tomio		3c	14m
22	Fifi brin d'acier		4c	10m
23	Zazaquel		4c+	10m
24	Morfo déché morfo		6a+	10m
25	Misotra Jérôme		6b	10m
26	Ciao Roberto		6c	10m
27	Salamatoupko		4c	16m
28	Clin d'oeil	L1	5c+	16m
'	'	L2	5c	25m
29	La fêlure		5b	16m
30	Vuki	L1	4c+	16m
'	'	L2	5c	20m
31	Poupinette		4a+	15m
32	Le monge	L1	4c+	15m
'	'	L2	5b	20m



club  
alpin  
français  
Montagnards  
Ariégeois  
Topos dessinés par  
Gérard Pouliquen

**AUZAT**  
**Falaise Ecole**  
**Sabine Raboutou**



N°	Voie	Longueur	Niveau	Hauteur
<b>SABINE</b>				
1	Bassine	L1	5c+	25m
2	La Sabine		5c+	30m
3	Grimsel		6a	30m
<b>RABOUTOU</b>				
4	Dure limite		6b	20m
5	Cartes sur table		6a	20m
6	Pechiney mon amour		6a+	20m
7	Pechonnes mon amour		7a+	22m
8	Fantasme du lézard		7c+	22m
9	Extra ball		6c	25m
10	Prélude à l'envol		6c+	30m
11	Kalachnikov love		6b+	25m
12	Sauvagine		6c	25m
13	Makosa		6c+	20m
14	Mister milli and Mister Gé		6c	20m
15	Salambo		6b	18m
16	Le sceptre et le sort		6c	20m
<b>POUM</b>				
17	Jolie môme		6a	15m
18	See you later		7a+	12m
19	Super bellalette		6a+	12m
20	Pim		4b+	12m
21	Pam		5c	12m
22	Poum		5b	12m
23	A bac AB		5c	12m

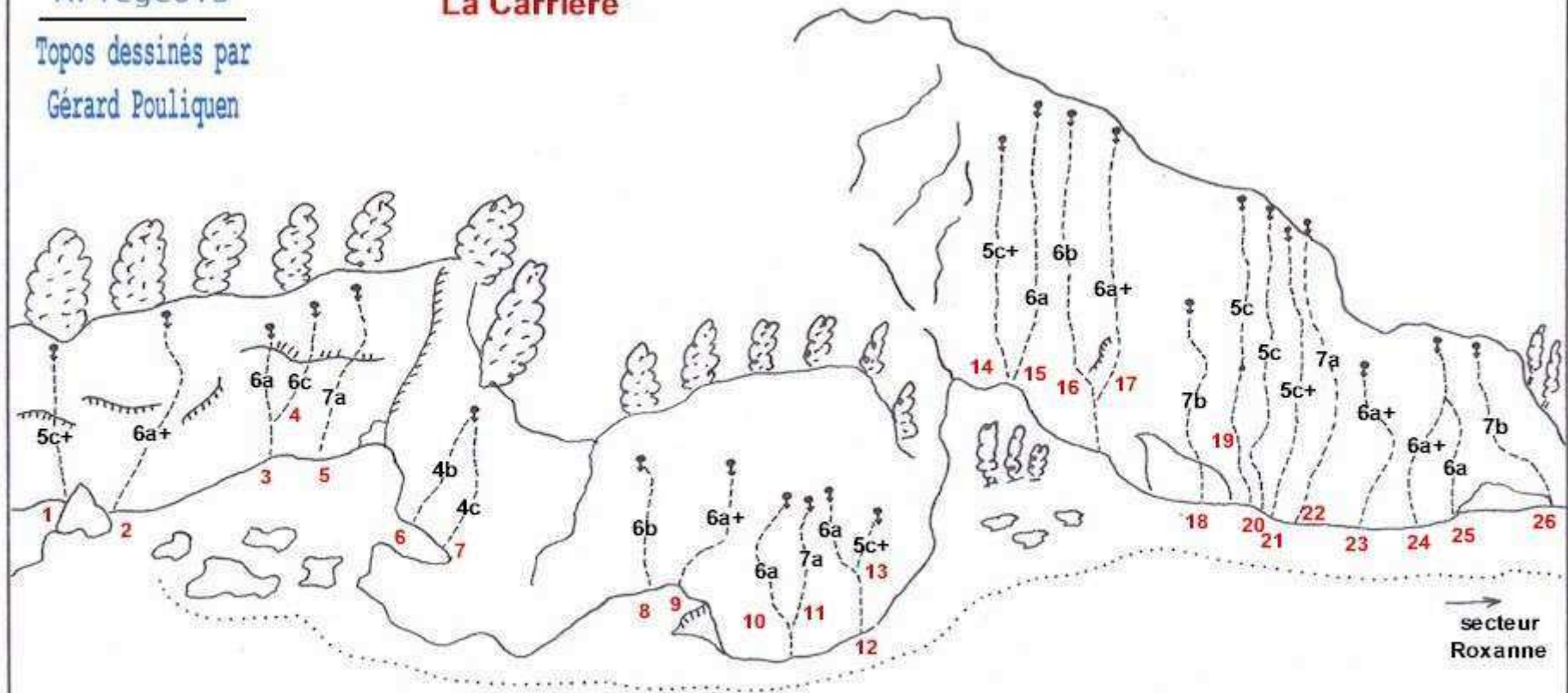
## AUZAT

### Falaise Ecole Sabine Raboutou





**AUZAT**  
**Falaise Ecole**  
**La Carrière**



N°	Voie	Niveau	Hauteur
<b>AQUALUNG</b>			
1	Plus ça va... moins ça va	5c+	15m
2	Anamorphosée	6a+	12m
3	Aqualung	6a	10m
4	Lyster	6c	8m
5	Des espoirs	7a	8m
6	Ballade 1	4b	7m
7	Ballade 2	4c	8m
<b>RIVER</b>			
8	River	6b	7m
9	Spéciale	6a+	10m
10	Nabucco	6a	10m
11	Déravage	7a	10m
12	La queue de Mickey	6a	8m
13	C'est un scandale	5c+	8m
<b>LA CARRIERE</b>			
14	Red bone	5c+	25m
15	Lovely day	6a	30m
16	Friends for ever	6b	30m
17	Petite fumée	6a+	30m
18	Plexiglass	7b	18m
19	Soleil d'automne	5c	30m
20	La branlante	5c	28m
21	La belle américaine	5c+	28m
22	Puce	7a	25m
23	Classée X	6a+	15m
24	Manic dépression	6a+	15m
25	Lenemi	6a	15m
26	Superposition de 2 mouvements vibratoires	7b	15m

**AUZAT**  
**Falaise Ecole**  
**La Carrière**

