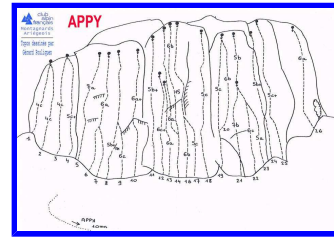


Accès

[Imprimer l'Accès](#)

Le site	- Falaise d'APPY - commune d'Appy	Imprimer la DESCRIPTION
La Hauteur	de 15 à 30 mètres - 1 longueur.	
L'Orientation	Sud Ouest On peut grimper toute l'année à Appy. L'altitude entre 1100 mètres.	
Le Nombre de voies	26 voies - 27 longueurs - du 4c au 7b. La majorité des voies entre 5c et 6b.	
L'Accès	L'accès au site : le village d'Appy se situe en bordure de la route de la Corniche (RD20). Pour y accéder on part soit de Mercus en direction d'Arnavé, soit de Verdun. Le parking : au-dessus du village, il y a un parking aménagé pour le départ des randonnées vers l'étang d'Appy. L'accès aux voies : On prend le sentier de l'étang d'Appy, après 10 mns dans le deuxième lacet on prend à gauche une sente en direction de la falaise. En tout 15 mns.	
Le Rocher	Il s'agit d'une barre de gneiss. De la dalle inclinée sur les flancs. Au centre un relief très sculpté vertical avec des passages surplombants.	
L'Équipement	Les voies sont entièrement équipées. Équipement de bonne qualité, souvent rapproché. Une corde de 60 mètres et 10 dégaines suffisent.	
Le Topo	Il n'y a pas de topo sur ce site.	
Les Équipeurs	L'équipeur du site est Thierry Pouxviel.	

APPY



Topos dessinés par
Gérard Pouliquen

FALAISE

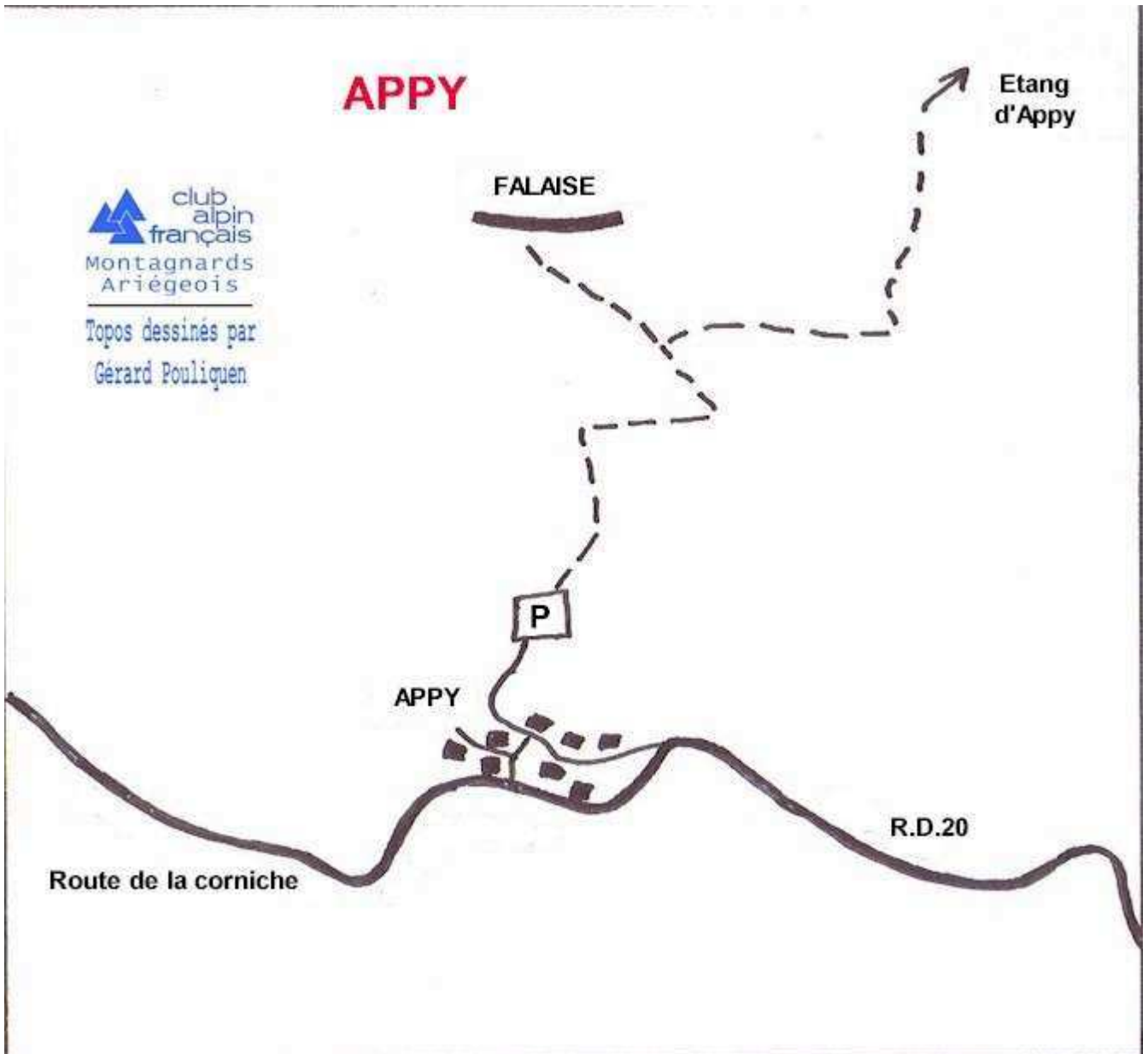
Etang
d'Appy

P

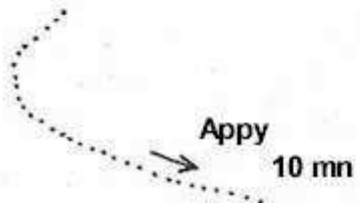
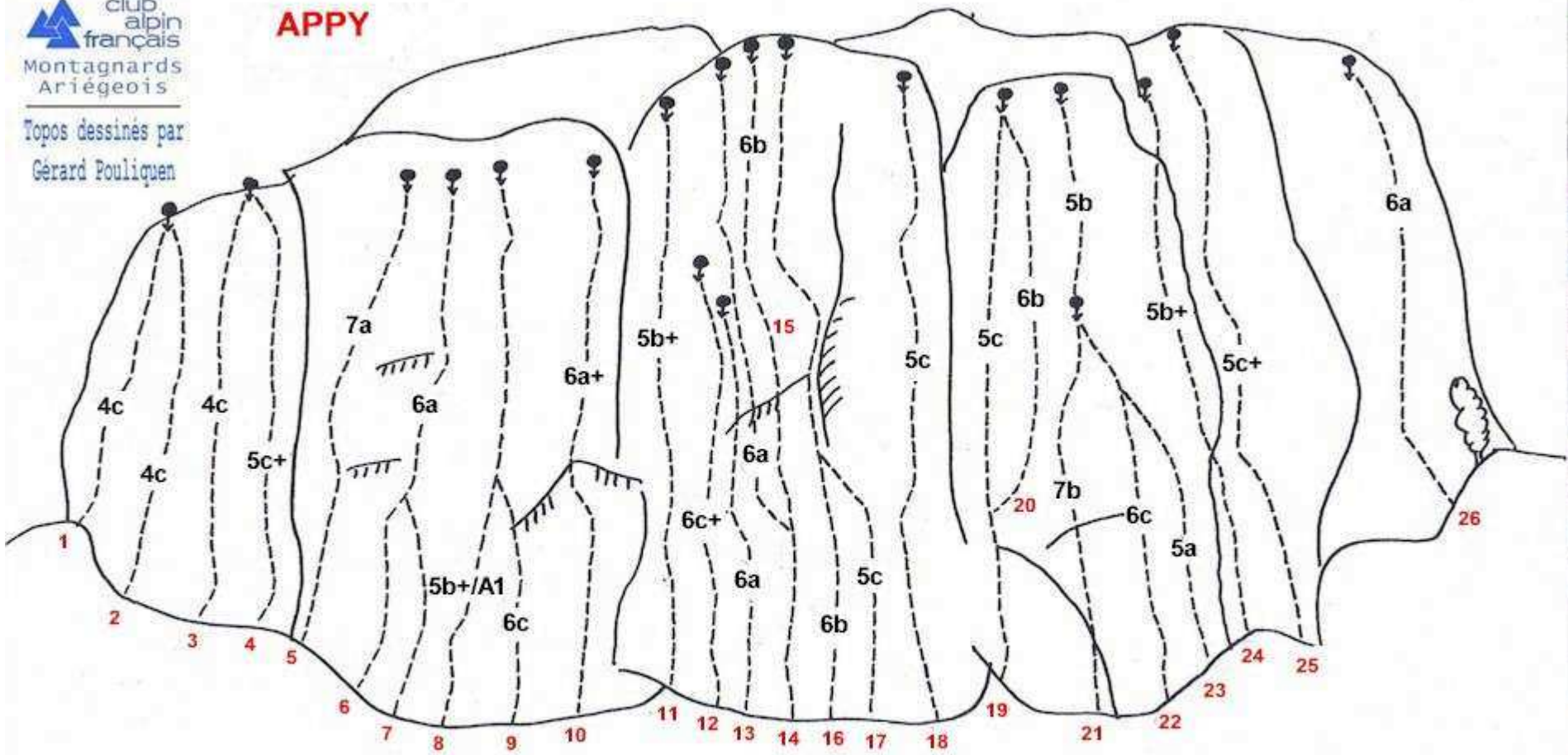
APPY

R.D.20

Route de la corniche



APPY



N°	Voie	Longueur	Niveau	Hauteur
1	L'appyneup		4c	15 m
2	La javanaise		4c	20 m
3	Cinquadalle		4c	20 m
4	La poupié		5c+	20 m
5	Falaise à brute		7a	15 m
6	Paul et Mike		6a	15 m
7	(Variante)		6a	15 m
8	Dont' worry		5b+ / A1	20 m
9	Chacun son combat		6c	20 m
10	Espoir déçu		6a+	20 m
11	Love - toi		5b+	20 m
12	Para - poux		6c+	15 m
13	Jour de colère		6a	15 m
14	Diagonale du Poux		6a	25 m
15	La fracture		6b	30 m
16	Devers - pépère		6b	30 m
17	Réflexion faite		5c	30 m
18	Cinq des familles		5c	30 m
19	L'avant - der		5c	30 m
20	La der		6b	30 m
21	Droit de hauteur		7b	15 m
22	Le retour		6c	15 m
23	Le Caroux du Pauvre	L1	5a	15 m
		L2	5b	15 m
24	Arête est		5b+	25 m
25	Changement à l'Est		5c+	25 m
26	Dalle du cerisier		6a	20 m

APPY

