

TOPOS

en vrac

Haute Garonne

Pyrénées Nord
Centrales
Barousse, Pic du Gard


LA MAISON
DE LA MONTAGNE


ASSEURAILLES

Ce document est une simple compilation de topos assemblés de bric et de broc.

Il est né d'un besoin très personnel de voir les topos de Passe-Murailles d'une même région réunis dans un seul document simple à imprimer. Il présente l'intérêt est d'être (potentiellement) plus à jour que certains topos vieillissants, d'être trié par région et de pouvoir être imprimé au format A5 (soit ½ A4)

Il ne tient qu'à vous qu'il soit mise à jour régulièrement.

Pour cela, envoyez un gribouillis papier ou sous forme numérique (scan au format A4, à 300 points par pouce) à Passe-Murailles passe.murailles@wanadoo.fr

ou bien à la Maison de la Montagne
7, Rue Rossini
64000 PAU
Tel: 05 59 30 18 94
mp.courtois@lamaisondelamontagne.org

ou encore à votre serveur.
pierre.puiseux@univ-pau.fr

bonne grimpe

Vue d'ensemble

#Pic du Gar - Fast food

#Pic du Gar - Petite Marie

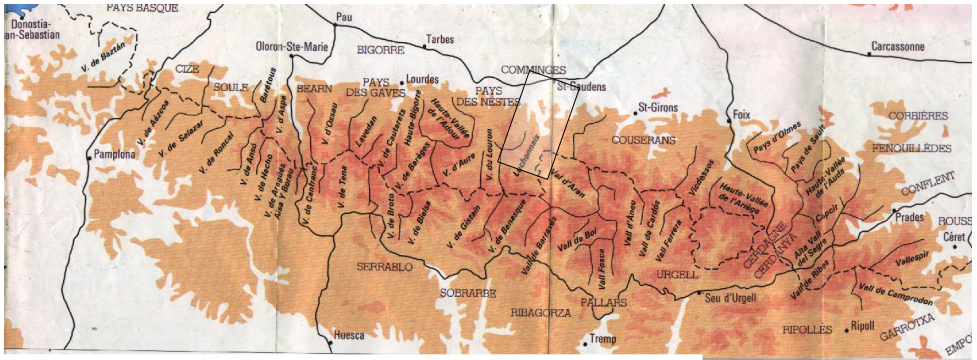
#Pic du Gard - Genseng

#Pic du Gar - Poussière d'étoiles

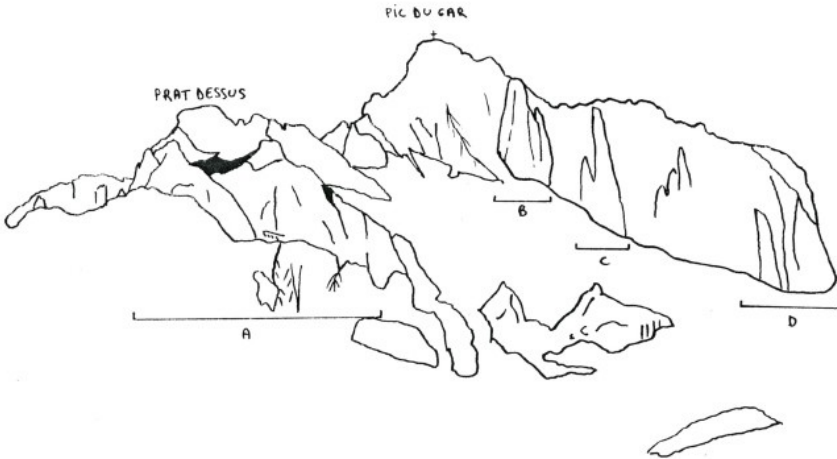
#Ourdes - Accès

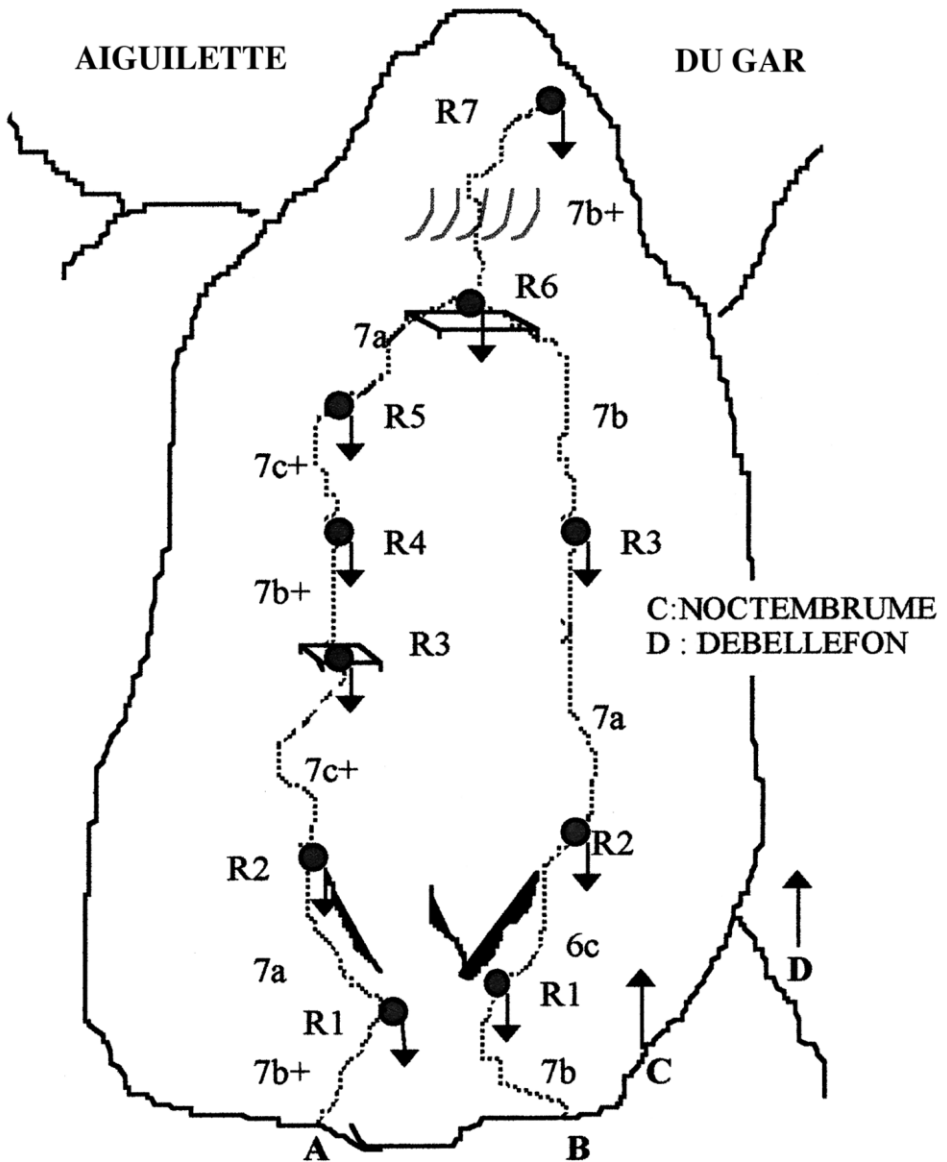
#Ourdes I

#Ourdes II



**Haute-Garonne
Physique**

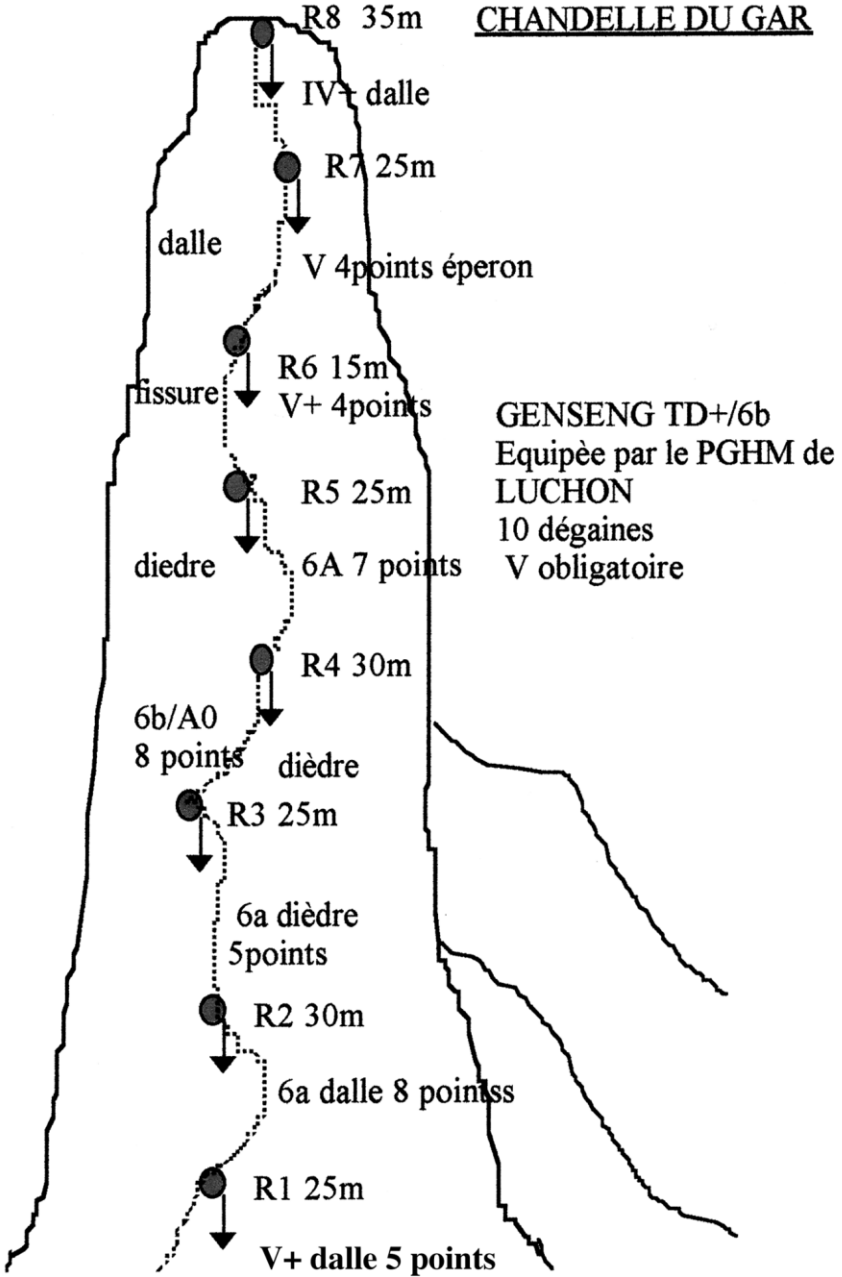


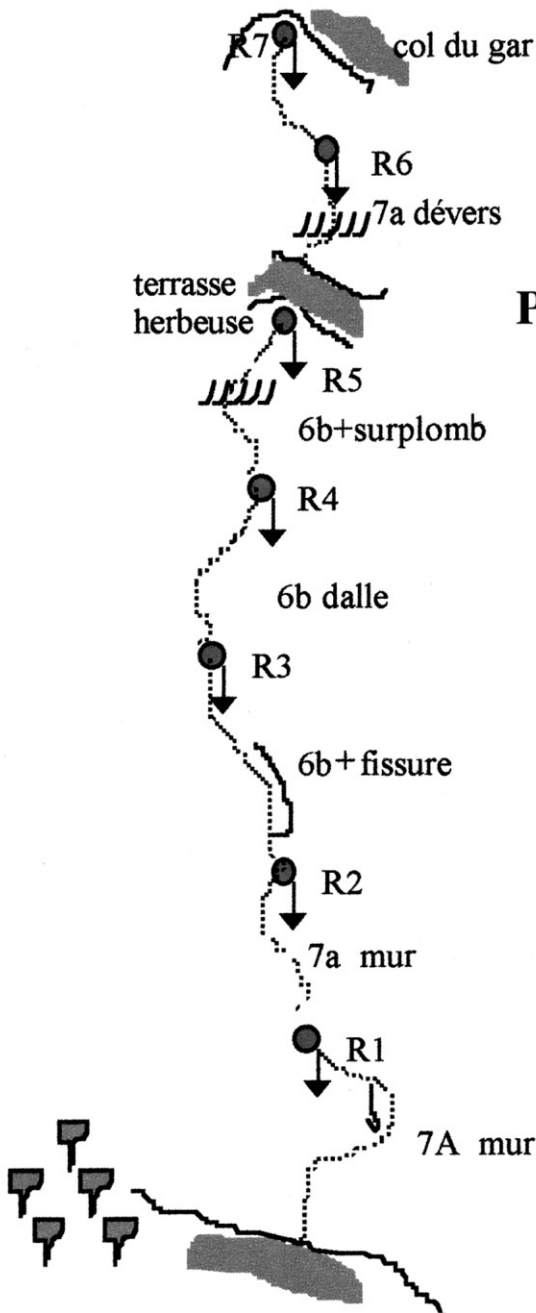


A: VOYAGE AU BOUT DE L'ENFER ABO/7C+/7a obligatoire
 Equipée par SANCHO SEBIE 18dégaines 1ère en libre par GHERSEN

B : FAST FOOD ABO-:7b+/6b obligatoire
 Equipée par BORREL FOUAD BONZON SANCHO
 SEBIE CASSERON 18 dégaines 1ère en libre par CREN

CHANDELLE DU GAR





Pic de Prat Dessus

« **PETITE MARIE** »
ED/210m équipée
7a / 6a obligatoire
14 dégaines
SANCHO SEBIE

Pic de Prat Dessus

POUSSIÈRE D'ÉTOILES

ABO-/250m/7c/6b

obligatoire

Équipée par : SANCHO

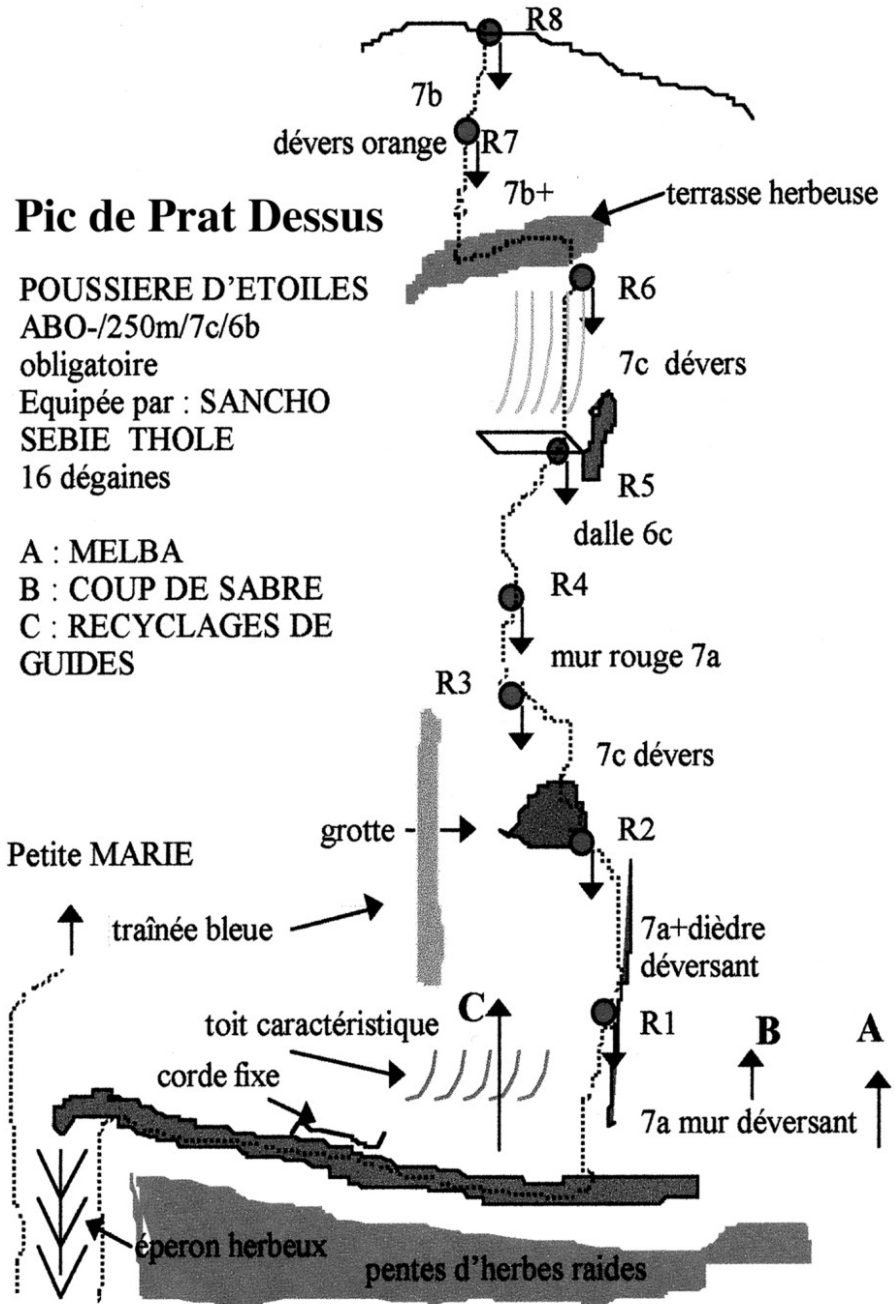
SEBIE THOLE

16 dégaines

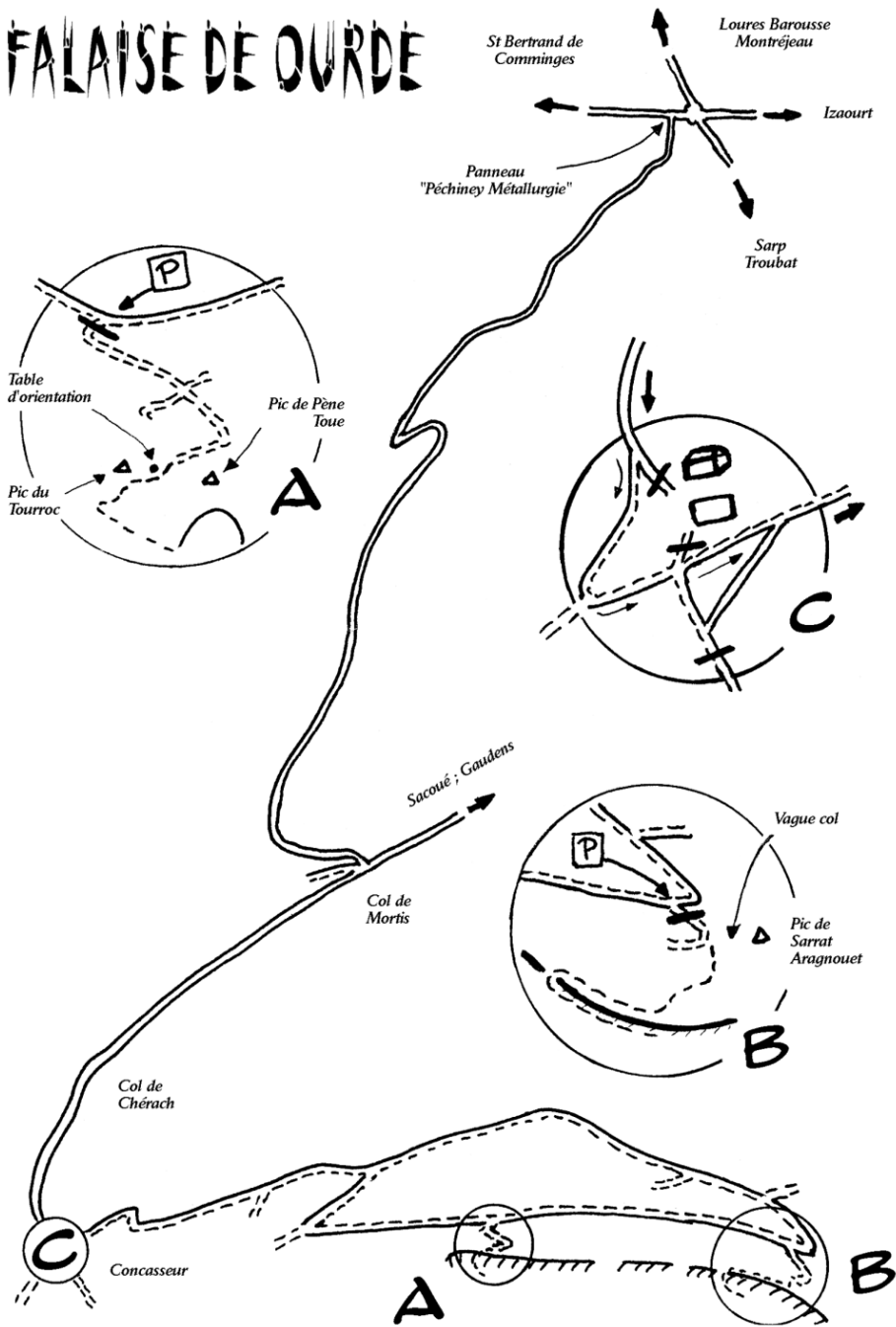
A : MELBA

B : COUP DE SABRE

C : RECYCLAGES DE GUIDES

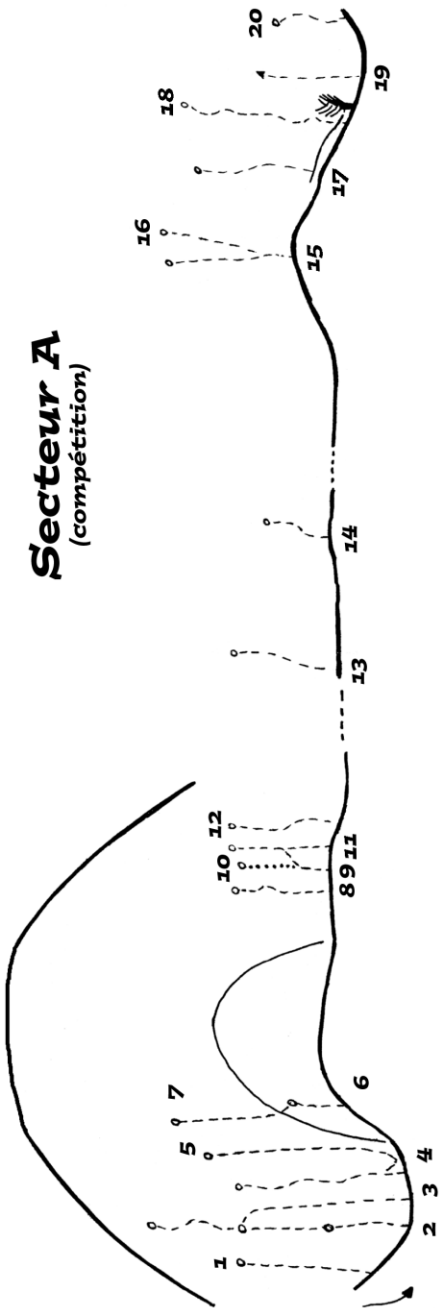


FALAISE DE OURDE



Secteur A

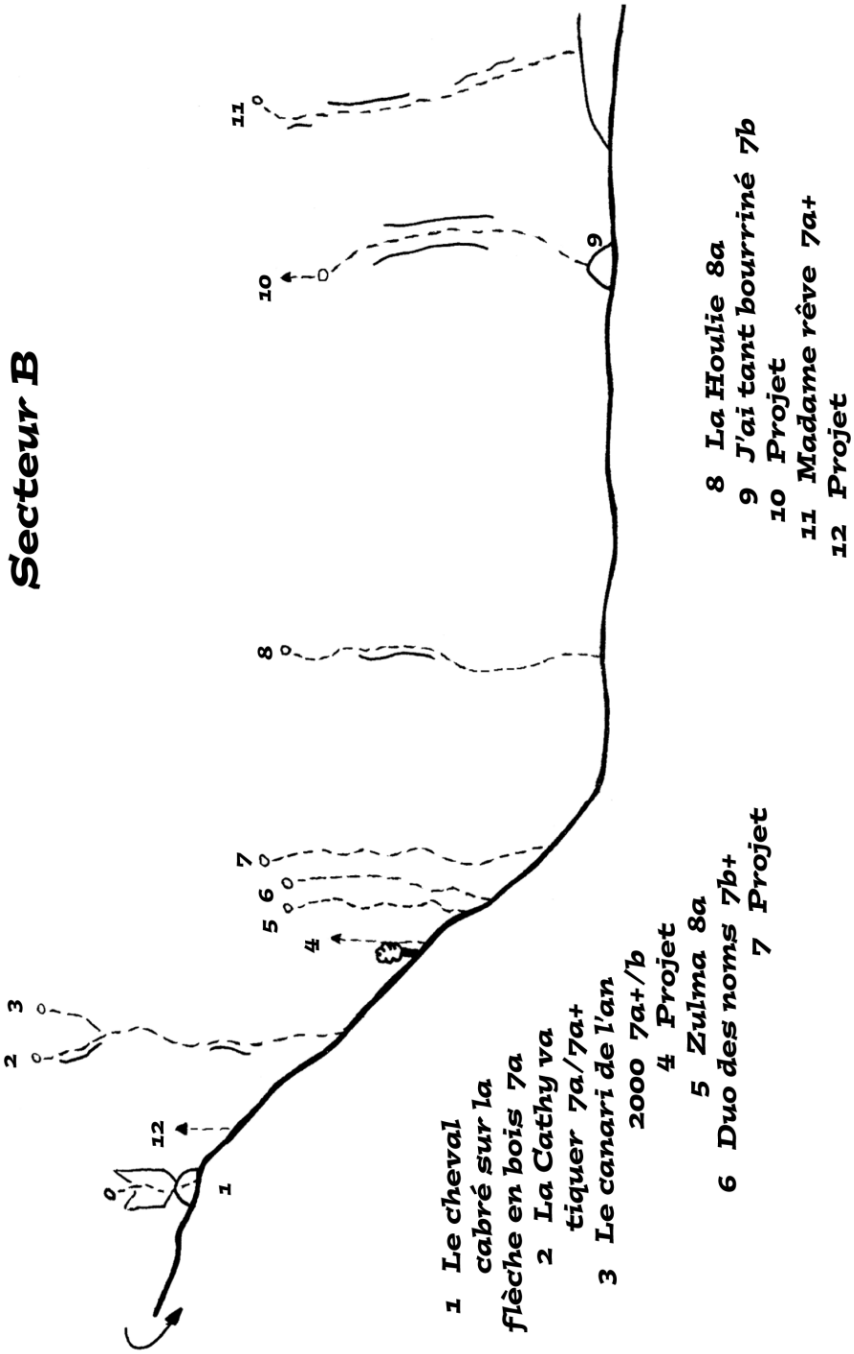
(compétition)



- 1 *La chtënga* 5+
- 2 *Digito pulpo pulpable* 6a+
- 3 ? 6c
- 4 *C'est à voir* 7b
- 5 *Peine à tout faire* 7c+
- 6 *Museau volaille* 6a+
- 7 *La princesse et le croque note* 8b
- 8 *C'est lisse et c'est là qu'est l'os* 7b+
- 9 *Le guide peut se tromper* 7a+
- 10 *Suivez le guide* 7b+

- 11 *Red neck* 7c
- 12 *Mac Clure* 7b+
- 13 ? 5+
- 14 *Dérapage contrôlé* 6a+
- 15 *Ma petite entreprise* 7a
- 16 *The little miss Cake* 7a+
- 18 *Appaloua* 8a
- 19 *Projet*
- 20 *Court métrage* 6b+

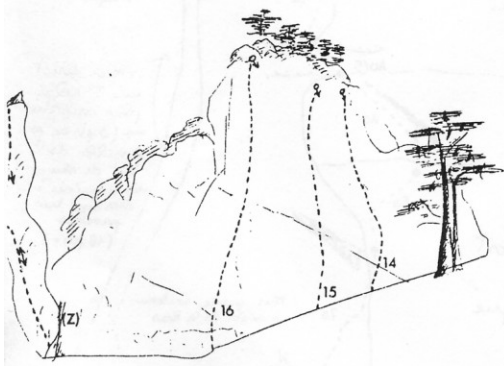
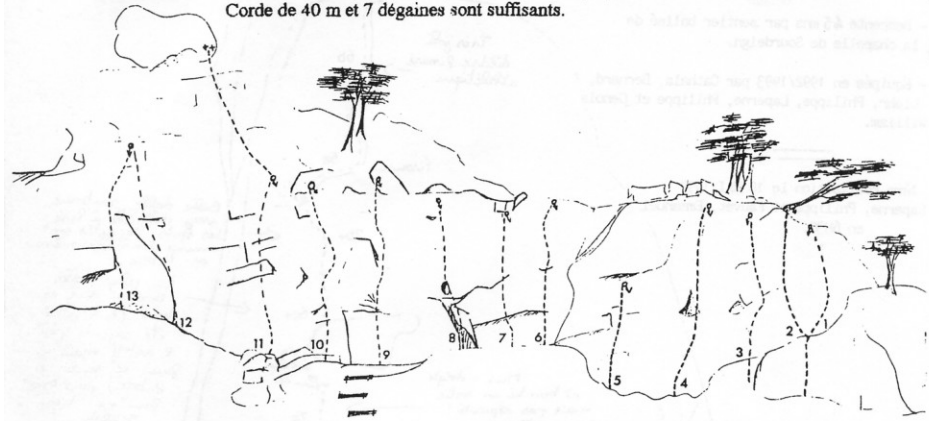
Secteur B



TOPO

Falaise de Gourdan-Polignan :

Présentation : Falaise calcaire exposée Sud, ombragée en été, à proximité de la Garonne.
Corde de 40 m et 7 dégaines sont suffisants.



VOIES	
Secteur 1	Secteur 2
1 Le cabanal 4+	14 Trois pas vers le soleil 7b
2 Locomotion 6a+	15 Coups de canon 7b+
3 ? 5a	16 L'empire 7a
4 ? 6a	
5 Un fou projet 4+	Traversée
6 Napoléon noir 5b	Z La danse du tricorne:
7 Charles-Louis... 5c	- de gauche à droite 7b
8 Pour des Prusses 5c	- aller-retour 7c+/8a
9 ? 6b+	
10 Gare à la Baronne 6c+	
11 ? L1 5c ; L2 4	
12 ? 6a+	
13 ? 6b	

Accès :

Après Montréjeau, prendre la direction de Luchon.
 la sortie de Montréjeau, juste après la voie ferrée (pont), tourner à droite en direction
 : Gourdan-Polignan. Dans le village, prendre la route de Seilhac à gauche, jusqu'à au
 grand virage à gauche où démarre sur la droite un chemin en terre, au niveau de la
 uncarte "décharge interdite". Prendre ce chemin sur 300m environs jusqu'à l'ancienne
 charge (portail en fer). Le parking se trouve à l'intérieur. De là, suivre le sentier qui
 marre à droite et descend jusqu'à la Garonne (10 mn de marche).

